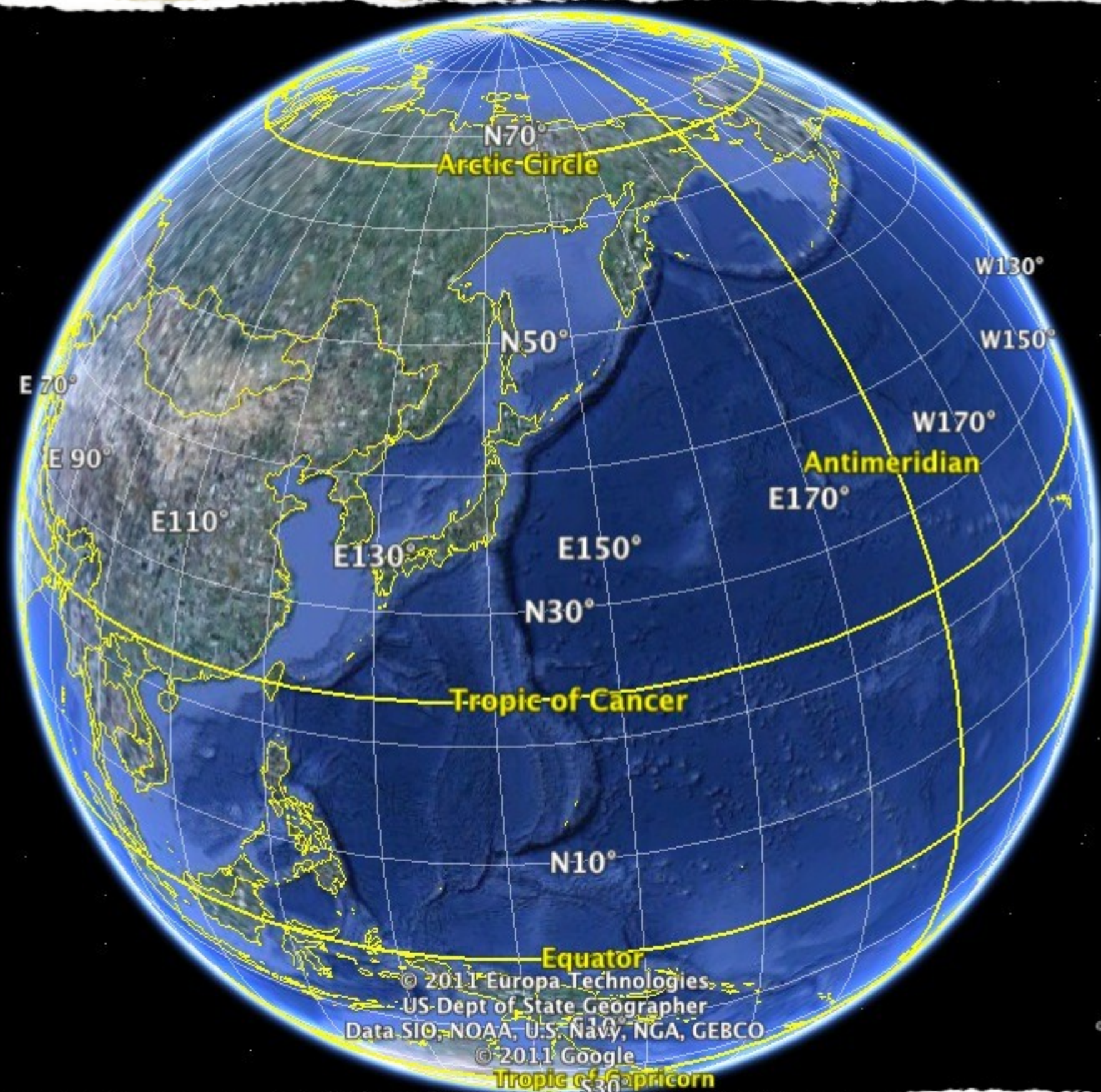


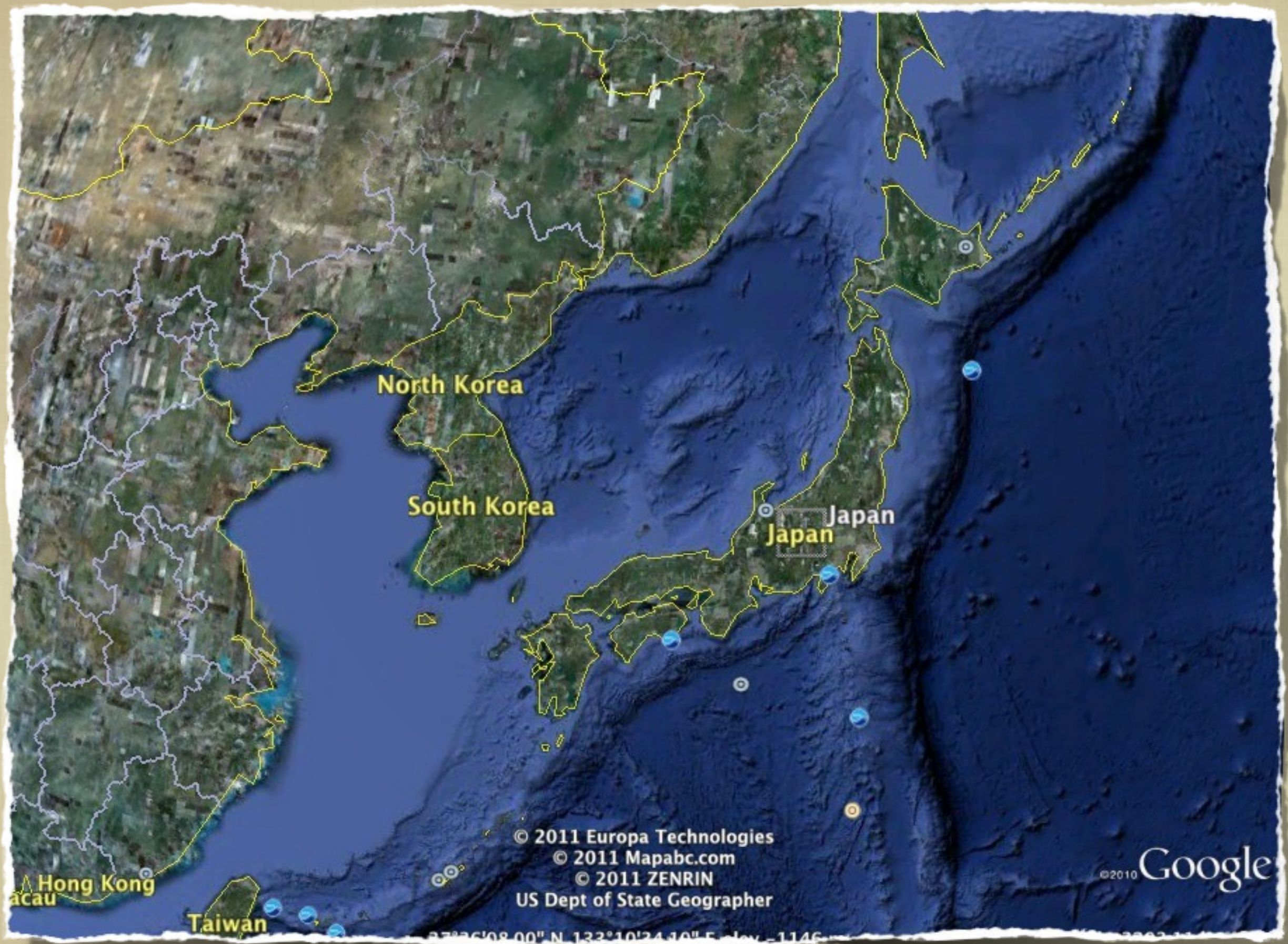
geografska in generacijska podoba
japonske



© 2011 Europa Technologies
US Dept of State Geographer
Data SIO, NOAA, U.S. Navy, NGA, GEBCO
© 2011 Google

©2010 Google

34°12'07.34" N 146°00'18.24" E Elev = 5400



North Korea

South Korea

Japan

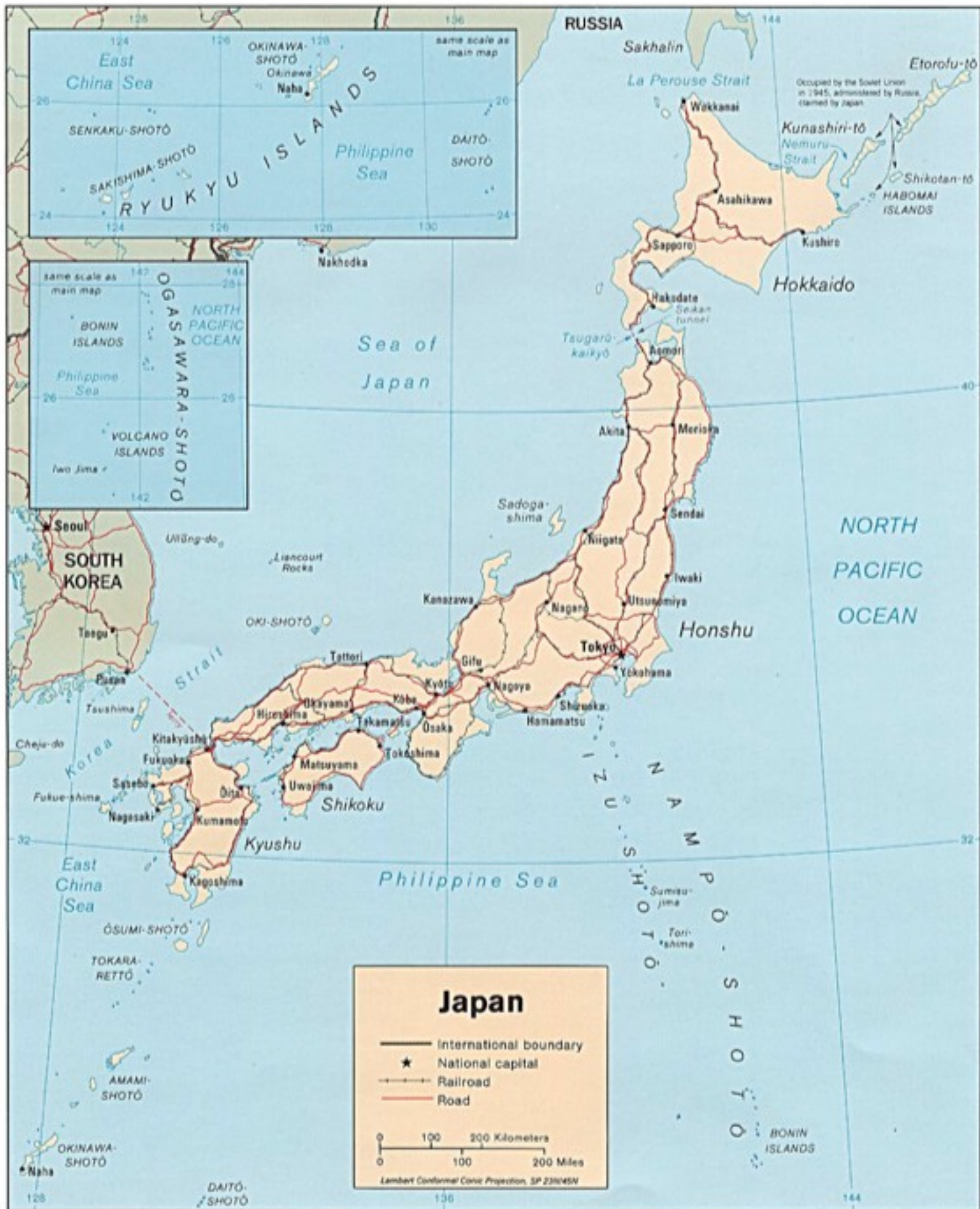
Hong Kong
Macau

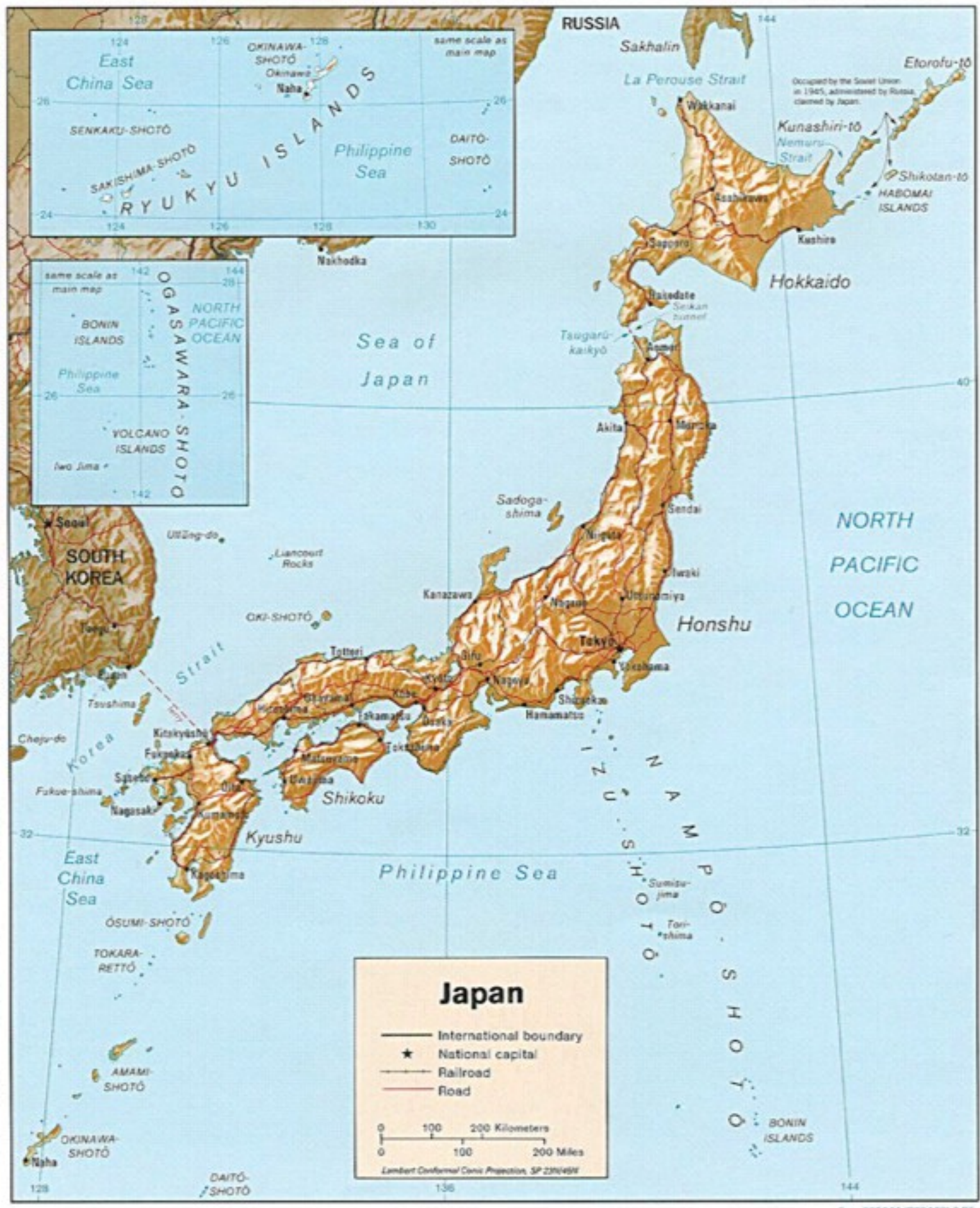
Taiwan

© 2011 Europa Technologies
© 2011 Mapabc.com
© 2011 ZENRIN
US Dept of State Geographer

©2010 Google


37°36'08.00" N 133°10'24.10" E - Jay - 1146





Japan

- International boundary
- ★ National capital
- Railroad
- Road



Lambert Conformal Conic Projection, SP 23N49N



QIQIHAR
Ulanhot
Baicheng
Manchurian Plain
HARBIN
Songhua R.
CHANGCHUN
Siping
JULIN
Liaoning R.
FUXIN
FUSHUN
Tonghua
SHENYANG
N. ZHOU
ANSHAN
Dandong
DALIAN
Yantai
QINGDAO
YELLOW SEA
S. KOREA
Kunsan
PUSAN
tsushima
SHIMONSEKI
KITAKYUSHU
Fukuoka
NAGASAKI
KAGOSHIMA
Osumi Shoto
CHINA
SEA

QIQIHAR
Ulanhot
Baicheng
Manchurian Plain
HARBIN
Songhua R.
CHANGCHUN
Siping
JULIN
Liaoning R.
FUXIN
FUSHUN
Tonghua
SHENYANG
N. ZHOU
ANSHAN
Dandong
DALIAN
Yantai
QINGDAO
YELLOW SEA
S. KOREA
Kunsan
PUSAN
tsushima
SHIMONSEKI
KITAKYUSHU
Fukuoka
NAGASAKI
KAGOSHIMA
Osumi Shoto
CHINA
SEA

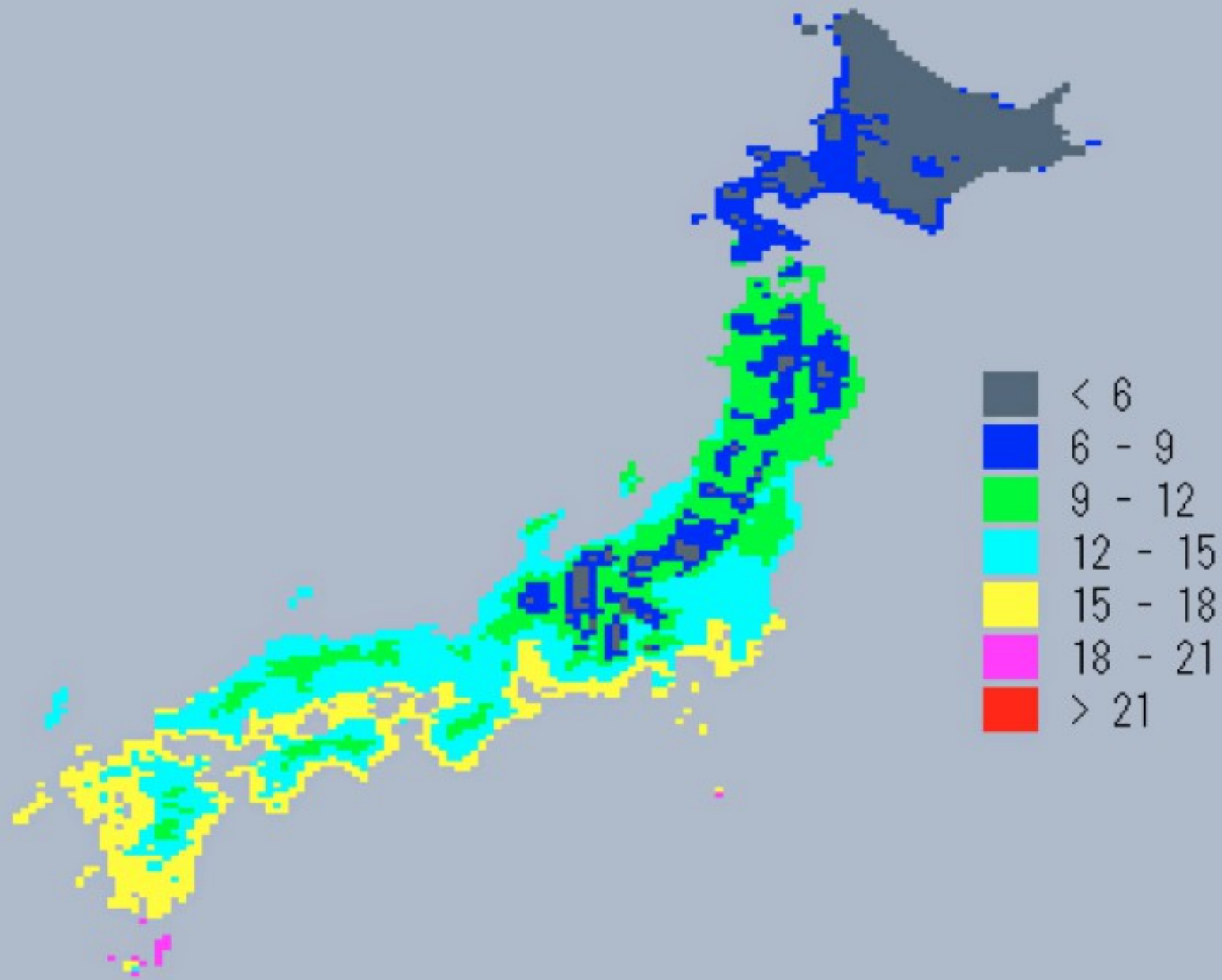
QIQIHAR
Ulanhot
Baicheng
Manchurian Plain
HARBIN
Songhua R.
CHANGCHUN
Siping
JULIN
Liaoning R.
FUXIN
FUSHUN
Tonghua
SHENYANG
N. ZHOU
ANSHAN
Dandong
DALIAN
Yantai
QINGDAO
YELLOW SEA
S. KOREA
Kunsan
PUSAN
tsushima
SHIMONSEKI
KITAKYUSHU
Fukuoka
NAGASAKI
KAGOSHIMA
Osumi Shoto
CHINA
SEA

QIQIHAR
Ulanhot
Baicheng
Manchurian Plain
HARBIN
Songhua R.
CHANGCHUN
Siping
JULIN
Liaoning R.
FUXIN
FUSHUN
Tonghua
SHENYANG
N. ZHOU
ANSHAN
Dandong
DALIAN
Yantai
QINGDAO
YELLOW SEA
S. KOREA
Kunsan
PUSAN
tsushima
SHIMONSEKI
KITAKYUSHU
Fukuoka
NAGASAKI
KAGOSHIMA
Osumi Shoto
CHINA
SEA


QIQIHAR
Ulanhot
Baicheng
Manchurian Plain
HARBIN
Songhua R.
CHANGCHUN
Siping
JULIN
Liaoning R.
FUXIN
FUSHUN
Tonghua
SHENYANG
N. ZHOU
ANSHAN
Dandong
DALIAN
Yantai
QINGDAO
YELLOW SEA
S. KOREA
Kunsan
PUSAN
tsushima
SHIMONSEKI
KITAKYUSHU
Fukuoka
NAGASAKI
KAGOSHIMA
Osumi Shoto
CHINA
SEA

QIQIHAR
Ulanhot
Baicheng
Manchurian Plain
HARBIN
Songhua R.
CHANGCHUN
Siping
JULIN
Liaoning R.
FUXIN
FUSHUN
Tonghua
SHENYANG
N. ZHOU
ANSHAN
Dandong
DALIAN
Yantai
QINGDAO
YELLOW SEA
S. KOREA
Kunsan
PUSAN
tsushima
SHIMONSEKI
KITAKYUSHU
Fukuoka
NAGASAKI
KAGOSHIMA
Osumi Shoto
CHINA
SEA

Annual Mean Temperature (deg.C)



Average Yearly Precipitation

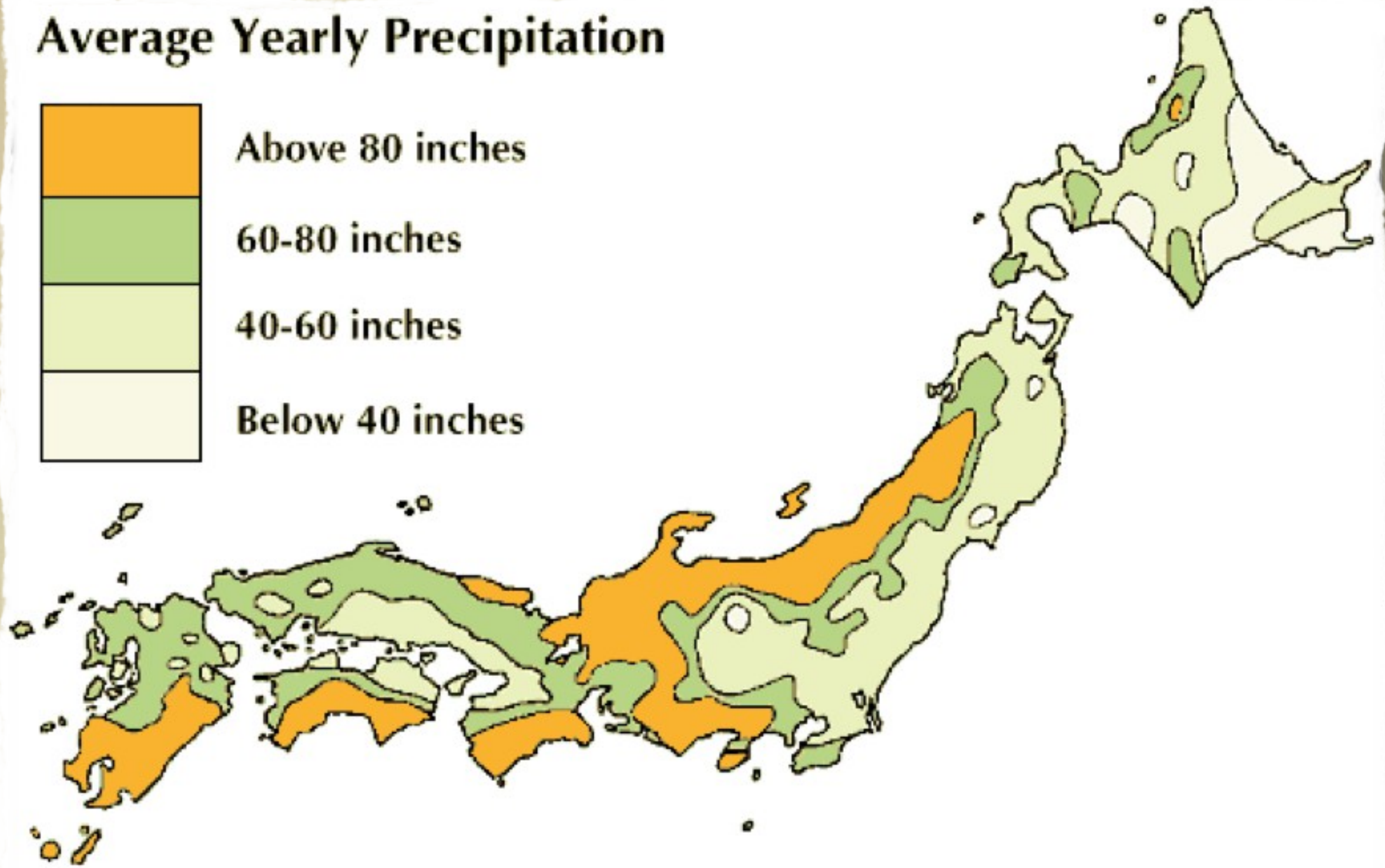


Above 80 inches





60-80 inches


40-60 inches

Below 40 inches







LAND UTILIZATION

-  Double cropping; paddy rice dominant with wheat and barley as dry crops
-  Single cropping; paddy rice
-  Single cropping; chiefly wheat, barley, and oats
-  Forest dominant with some pasture and wasteland

 Northern limit of winter crops in paddy fields

SPECIALTY CROPS

-  Apples
-  Tea
-  Citrus fruit
-  Major fishing port



日本統計地図

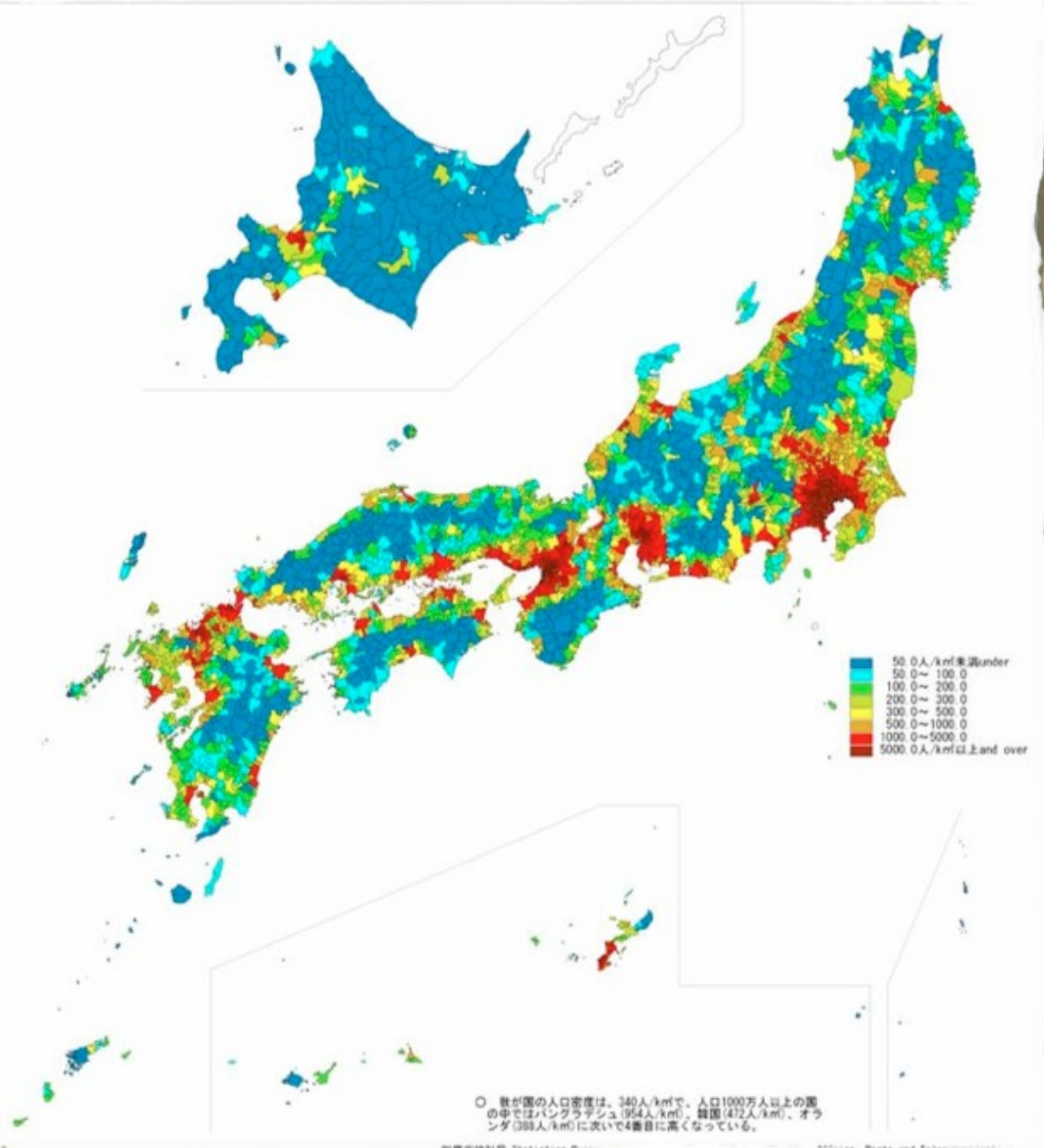
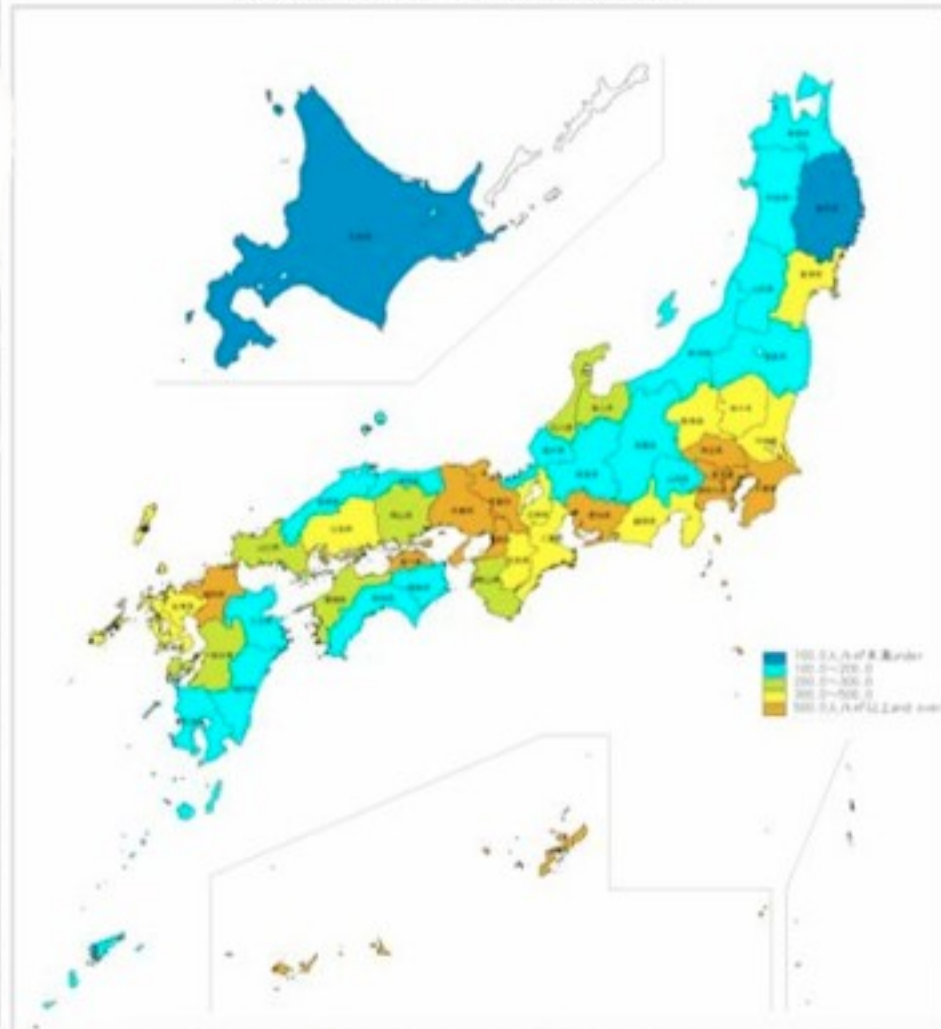
Statistical Maps of Japan

平成12年国勢調査

2000 POPULATION CENSUS OF JAPAN

都道府県・市区町村別人口密度(1km²あたり人口)

Population Density
by Prefecture and by Shi, Ku, Machi and Mura
(population per square kilometer)

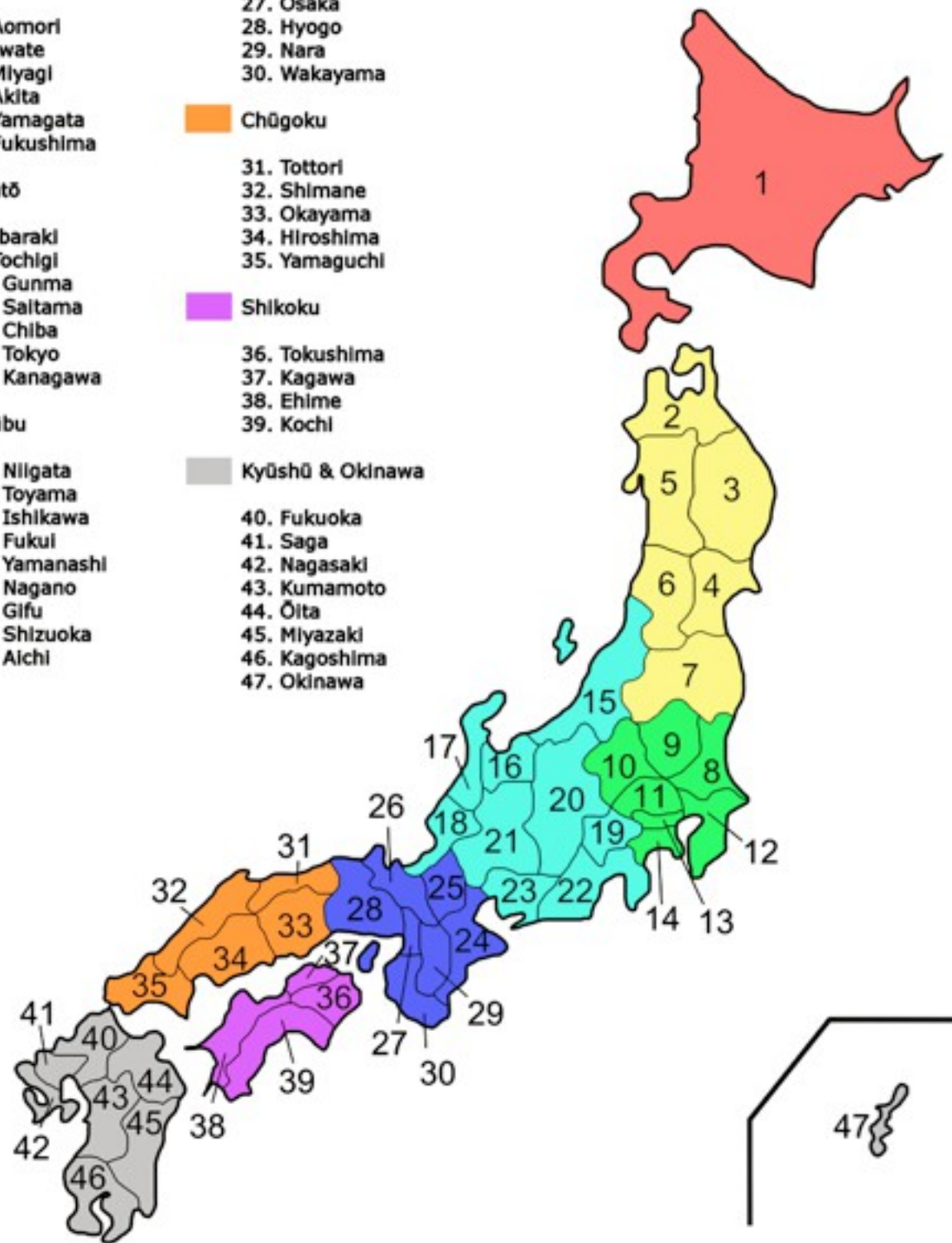


○ 我が国の人口密度は、340人/km²で、人口1000万人以上の国の中ではバングラデシュ(954人/km²)、韓国(472人/km²)、オランダ(388人/km²)に次いで4番目に高くなっている。



Regions and Prefectures of Japan

- | | |
|--|--|
| ■ Hokkaidō | ■ Kansai |
| 1. Hokkaidō | 24. Mie |
| ■ Tōhoku | 25. Shiga |
| 2. Aomori | 26. Kyoto |
| 3. Iwate | 27. Osaka |
| 4. Miyagi | 28. Hyogo |
| 5. Akita | 29. Nara |
| 6. Yamagata | 30. Wakayama |
| 7. Fukushima | ■ Chūgoku |
| ■ Kantō | 31. Tottori |
| 8. Ibaraki | 32. Shimane |
| 9. Tochigi | 33. Okayama |
| 10. Gunma | 34. Hiroshima |
| 11. Saitama | 35. Yamaguchi |
| 12. Chiba | ■ Shikoku |
| 13. Tokyo | 36. Tokushima |
| 14. Kanagawa | 37. Kagawa |
| ■ Chūbu | 38. Ehime |
| 15. Niigata | 39. Kochi |
| 16. Toyama | ■ Kyūshū & Okinawa |
| 17. Ishikawa | 40. Fukuoka |
| 18. Fukui | 41. Saga |
| 19. Yamanashi | 42. Nagasaki |
| 20. Nagano | 43. Kumamoto |
| 21. Gifu | 44. Ōita |
| 22. Shizuoka | 45. Miyazaki |
| 23. Aichi | 46. Kagoshima |
| | 47. Okinawa |



倭寇 対明交渉

1 : 36,000,000

● 倭寇の根拠地
○ 前期倭寇 (1223ごろ～1419ごろ) の侵略地 (便宜1500年ころまでのものを含む)
○ 後期倭寇 (1523ごろ～1601ごろ) の侵略地
✕ 1419 倭寇の敗退した戦場とその年代
— 通明使の航行路
□ 明の衛所所在地
— タートル族の対明攻撃



松浦党の分布

1 : 2,300,000

東松浦郡 上松浦郡
西松浦郡 下松浦郡
北松浦郡
南松浦郡



室町政権の成立 (1360年代における) 守護の配置

1360年代には南朝方の一勢力懐良親王が北九州を制圧していた

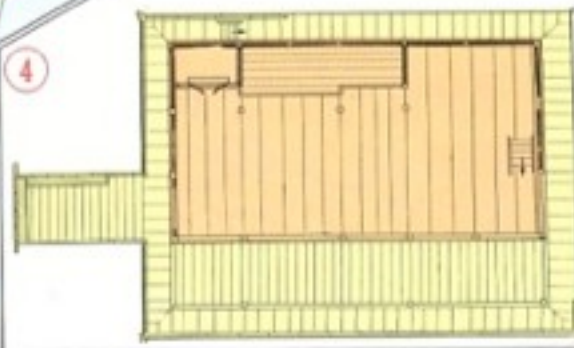
1 : 6,000,000

● 室町幕府の地方機関所在地
氏名 1360年代における守護
氏名 南朝方の諸勢力



守護分国の氏族区分

足利氏一門	尾川氏 (三管領家)	武田氏
細川氏	新田氏	大内氏
山内氏	山名氏	大友氏
一色氏	今川氏	島津氏
上杉氏	赤松氏	その他の氏族
六角氏	赤松氏	1389年における山名一族の領国 (六分一所殿)
赤松氏	赤松氏	1392年における大内義弘の領国



足利尊氏から義満にいたる間は一族の内訌などもあって、室町政権の基盤も動揺していた。室町幕府の統一政策ができ、九州において懐良親王を首とする征西府が存するだけであった。鎌倉末期より北朝の戦乱時代には武力をもった貿易商人が朝鮮・中国に渡って倭寇として恐れられた。一時は平常の貿易が行なわれた。しかしその統制力がゆるむと、再び中国沿岸を侵略した。

muromachi (1392-1573)

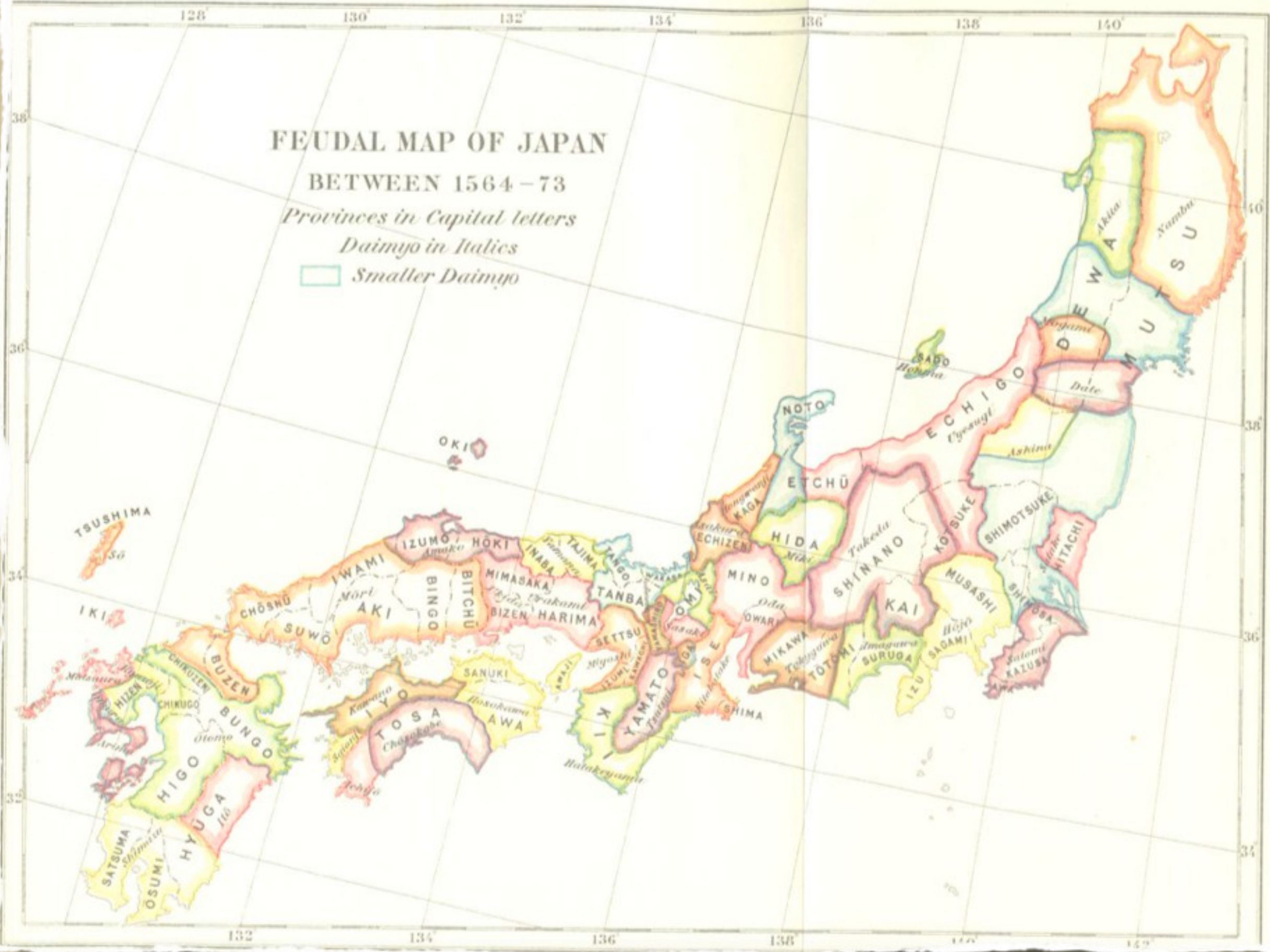
FEUDAL MAP OF JAPAN

BETWEEN 1564-73

Provinces in Capital letters

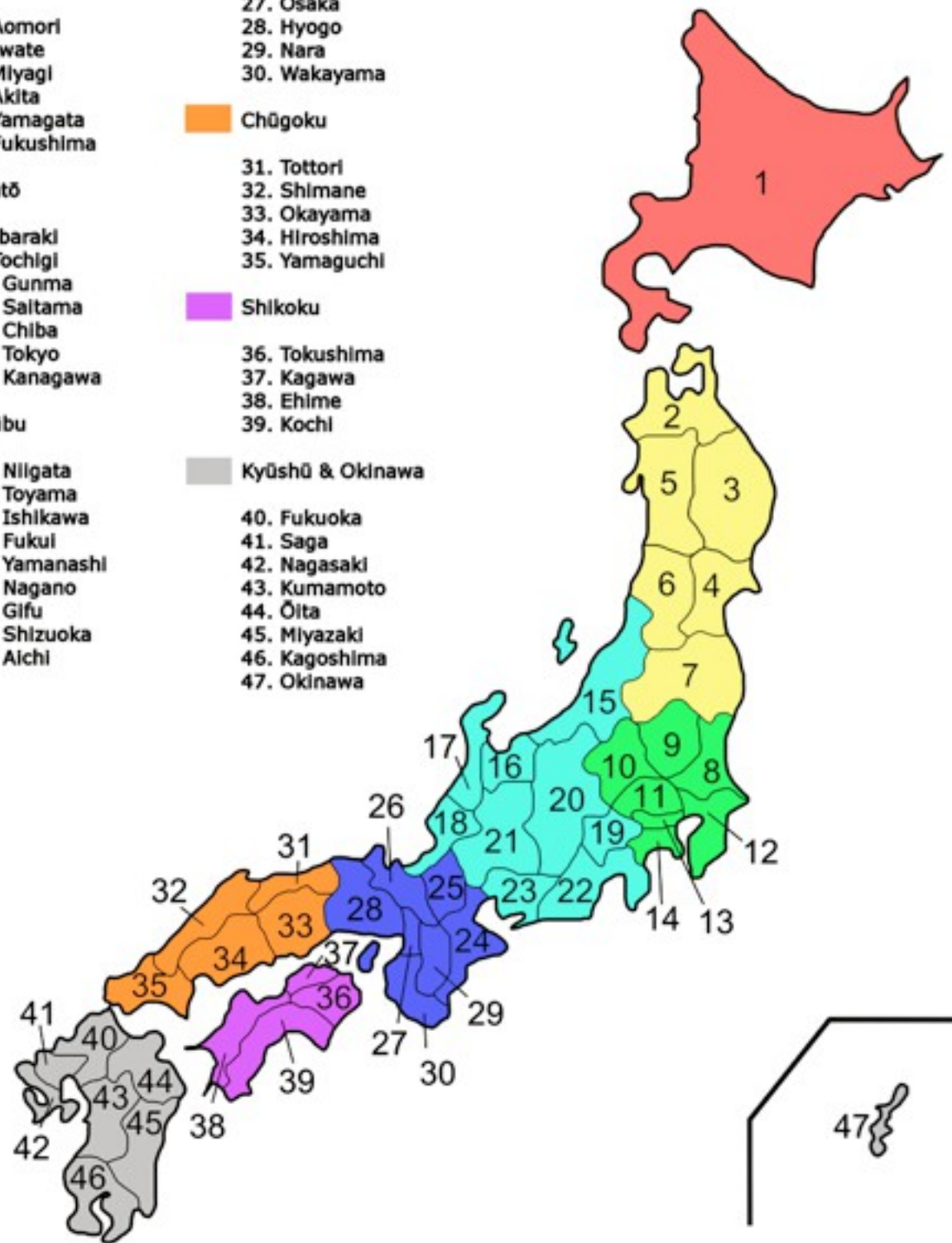
Daimyo in Italics

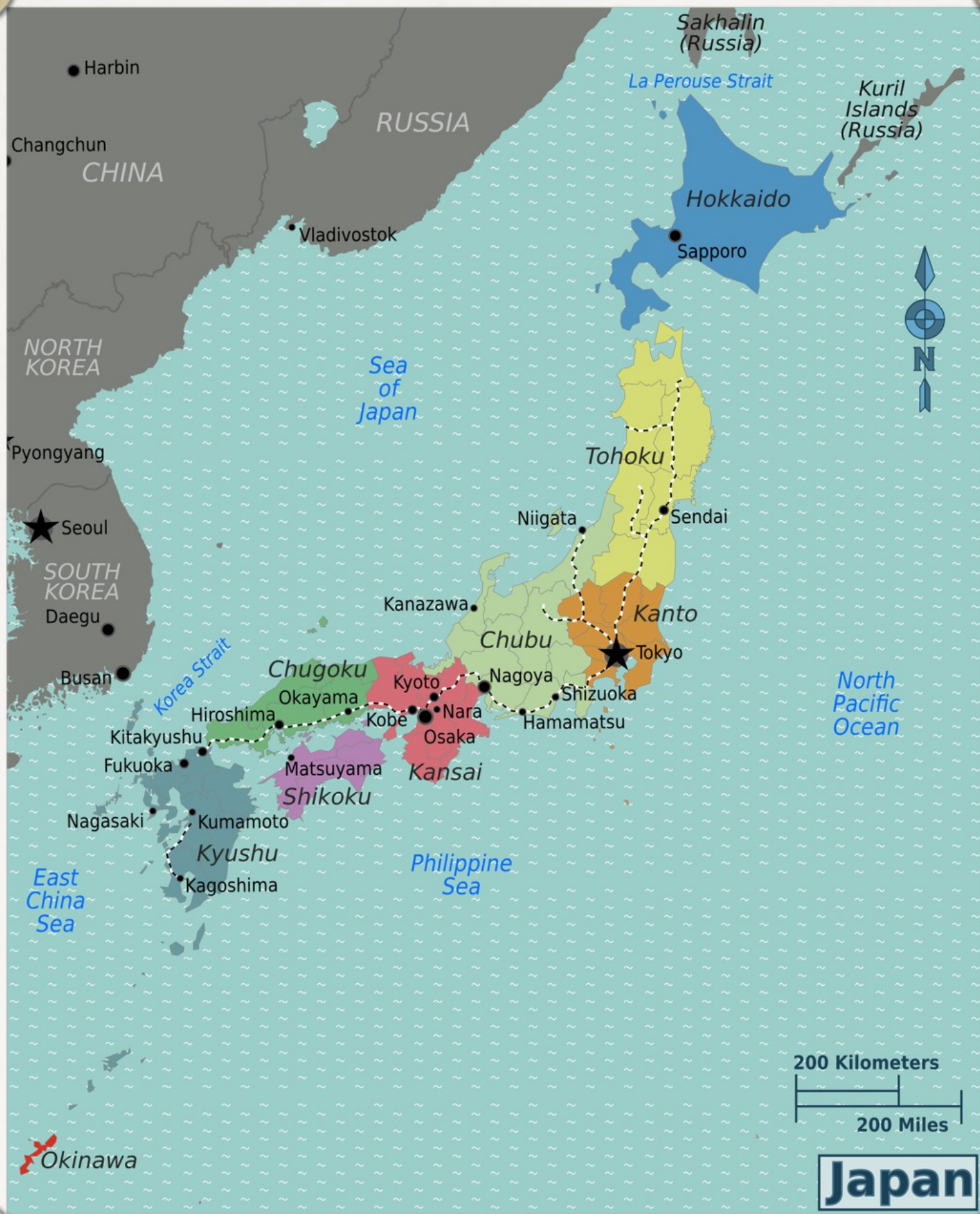
Smaller Daimyo



Regions and Prefectures of Japan

- | | |
|--|--|
| ■ Hokkaidō | ■ Kansai |
| 1. Hokkaidō | 24. Mie |
| ■ Tōhoku | 25. Shiga |
| 2. Aomori | 26. Kyoto |
| 3. Iwate | 27. Osaka |
| 4. Miyagi | 28. Hyogo |
| 5. Akita | 29. Nara |
| 6. Yamagata | 30. Wakayama |
| 7. Fukushima | ■ Chūgoku |
| ■ Kantō | 31. Tottori |
| 8. Ibaraki | 32. Shimane |
| 9. Tochigi | 33. Okayama |
| 10. Gunma | 34. Hiroshima |
| 11. Saitama | 35. Yamaguchi |
| 12. Chiba | ■ Shikoku |
| 13. Tokyo | 36. Tokushima |
| 14. Kanagawa | 37. Kagawa |
| ■ Chūbu | 38. Ehime |
| 15. Niigata | 39. Kochi |
| 16. Toyama | ■ Kyūshū & Okinawa |
| 17. Ishikawa | 40. Fukuoka |
| 18. Fukui | 41. Saga |
| 19. Yamanashi | 42. Nagasaki |
| 20. Nagano | 43. Kumamoto |
| 21. Gifu | 44. Ōita |
| 22. Shizuoka | 45. Miyazaki |
| 23. Aichi | 46. Kagoshima |
| | 47. Okinawa |





Japan



Kanto

50 Kilometers
50 Miles

Kansai

