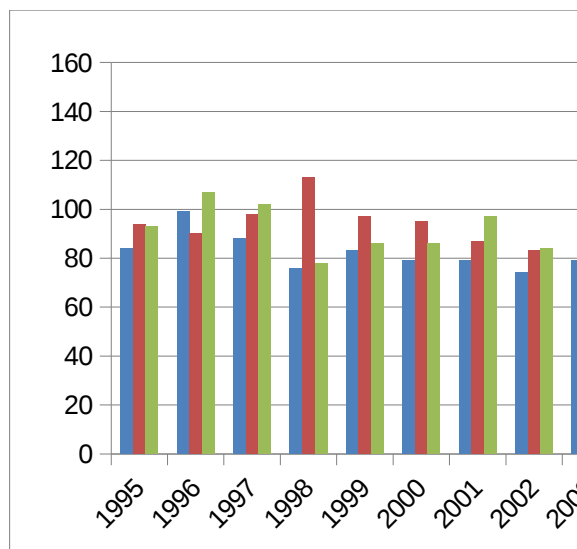


Naravno gibanje in skupni prirast prebivalstva po občinah (absolutni podatki in kazalniki)

1. Za izbrane občine prikažite časovno vrsto

	1995	1996	1997	1998
3 Beltinci	84	99	88	76
13 Brezovica	94	90	98	113
150 Sežana	93	107	102	78

a) Graf komentirajte. Opišite gibanje števila živorojenih otrok v občinah Sežana in Brezovica.



Na začetku po letu 1995 pa do leta 2004 živorojenih otrok v občinah Sežana in Brezovica.

b) Kdaj je bilo število živorojenih otrok največje in najmanjše?  
 143 Število živorojenih otrok  
 53 Število živorojenih otrok

c) Ali med izbranimi občinami opazite kakšne bistvene razlike? Da. Pri občini Beltici lahko opazimo ekstremske razlike, pa opazimo, da št. rojstev narašča.

2. Za izbrane občine določite indekse s stalno osnovo

- a) 1995 1.18 V občini Beltica  
0.96 V občini Brezovica  
1.15 V občini Sežana
- b) 2000 0.94 V občini Beltica  
0.87 V občini Brezovica  
0.98 V občini Sežana
- c) 2008 0.91 V občini Beltica  
0.77 V občini Brezovica  
0.77 V občini Sežana

d) Posebej komentirajte indekse s stalno osnovo.

### 3. Za izbrane občine določite verižne indekse

1.21 V občini Brezovica se je v letu 2006

1.05 V občini Sežana se je v letu 2006

0.89 V občini Beltinci se je v letu 1997

a) Določite povprečne verižne indekse za izbrani

b) Določite stopnje rasti pri izbranih občinah za

c) Določite koeficiente dinamike pri izbranih obč

	Živorojeni - Skupaj			
	1995	1996	1997	1998
SLOVENIJA	18980	18788	18165	17856
1 Ajdovščina	165	164	168	173
2 Apače*	□	□	□	□
3 Beltinci	84	99	88	76
4 Benedikt*	□	□	□	□
5 Bistrica ob Sotli*	□	□	□	□
6 Bled	94	108	100	98
7 Bloke*	□	□	□	□
8 Bohinj	57	52	59	59
9 Borovnica	42	52	34	30
10 Bovec	22	18	22	22
11 Braslovče*	□	□	□	□
12 Brda	55	55	53	45
13 Brezovica	94	90	98	113
14 Brežice	195	185	239	200
15 Cankova*	□	□	□	□
16 Celje	413	421	408	429
17 Cerklje na Gorenjskem	77	94	88	65
18 Cerknica	105	109	107	93
19 Cerčno	67	52	47	46

20 Cerkvjenjak*	□	□	□	□
21 Cirkulane*	□	□	□	□
22 Črenšovci*	67	57	50	50
23 Črna na Koroškem	47	29	21	29
24 Črnomelj	158	136	142	128
25 Destrnik*	62	66	47	55
26 Divača	27	23	25	19
27 Dobje*	□	□	□	□
28 Dobropolje*	45	33	49	31
29 Dobrna*	□	□	□	□
30 Dobrova - Polhov Gradec*	102	121	119	121
31 Dobrovnik/Dobronak*	□	□	□	□
32 Dol pri Ljubljani	34	31	43	39
33 Dolenjske Toplice*	□	□	□	□
34 Domžale*	381	341	339	328
35 Dornava	18	22	24	32
36 Dravograd	81	91	80	91
37 Duplek	53	48	55	50
38 Gorenja vas - Poljane*	88	99	95	98
39 Gorišnica	65	59	57	48
40 Gorje*	□	□	□	□
41 Gornja Radgona	128	108	120	117
42 Gornji Grad	31	33	23	24
43 Gornji Petrovci	15	27	15	17
44 Grad*	□	□	□	□
45 Grosuplje	166	158	152	163
46 Hajdina*	□	□	□	□
47 Hoče - Slivnica*	□	□	□	□
48 Hodoš/Hodos*	□	□	□	□
49 Horjul*	□	□	□	□
50 Hrastnik	77	74	78	84
51 Hrpelje - Kozina	38	33	29	17
52 Idrija	122	122	109	112
53 Ig	47	48	38	38
54 Ilirska Bistrica	108	103	93	107
55 Ivančna Gorica	159	162	147	144
56 Izola/Isola	123	105	96	115
57 Jesenice*	218	258	240	207
58 Jezersko*	□	□	□	□
59 Juršinci	27	11	25	22
60 Kamnik*	322	320	267	321
61 Kanal	30	50	59	65
62 Kidričevo	55	59	61	60
63 Kobarid	40	38	37	35
64 Kobilje	4	5	4	5
65 Kočevje*	157	153	139	138

66 Komen	17	34	39	33
67 Komenda*	▣	▣	▣	▣
68 Koper/Capodistria	375	384	328	393
69 Kostanjevica na Krki*	▣	▣	▣	▣
70 Kostel*	▣	▣	▣	▣
71 Kozje	33	23	41	30
72 Kranj*	465	480	449	482
73 Kranjska Gora	42	46	38	50
74 Križevci*	▣	▣	▣	▣
75 Krško	285	278	262	219
76 Kungota	43	47	34	31
77 Kuzma*	40	39	35	32
78 Laško*	124	120	145	121
79 Lenart*	220	204	171	167
80 Lendava/Lendva*	110	136	103	80
81 Litija*	212	211	201	211
82 Ljubljana	2372	2265	2331	2208
83 Ljubno	28	28	32	32
84 Ljutomer*	179	174	170	171
85 Log - Dragomer*	▣	▣	▣	▣
86 Logatec	135	127	124	145
87 Loška dolina*	54	74	55	46
88 Loški Potok	26	23	11	16
89 Lovrenc na Pohorju*	▣	▣	▣	▣
90 Luče*	36	18	18	20
91 Lukovica	50	62	57	59
92 Majšperk*	48	50	46	47
93 Makole*	▣	▣	▣	▣
94 Maribor*	1034	1111	1003	944
95 Markovci*	▣	▣	▣	▣
96 Medvode	149	129	133	119
97 Mengeš	93	72	59	67
98 Metlika	90	87	110	90
99 Mežica	46	32	30	36
100 Miklavž na Dravskem polju*	▣	▣	▣	▣
101 Miren - Kostanjevica*	35	46	34	40
102 Mirna Peč*	▣	▣	▣	▣
103 Mislinja	51	33	52	62
104 Mokronog - Trebelno*	▣	▣	▣	▣
105 Moravče*	57	65	63	58
106 Moravske Toplice	65	51	57	59
107 Mozirje*	67	74	68	61
108 Murska Sobota	204	178	167	151
109 Muta	35	43	42	50
110 Naklo	62	61	57	44
111 Nazarje*	33	26	26	30

112 Nova Gorica*	369	350	357	339
113 Novo mesto*	558	537	515	538
114 Odranci	19	11	16	18
115 Oplotnica*	▣	▣	▣	▣
116 Ormož	189	180	175	168
117 Osilnica	3	3	3	3
118 Pesnica	75	67	61	60
119 Piran/Pirano	139	130	146	116
120 Pivka	59	60	52	47
121 Podčetrtek*	48	49	51	53
122 Podlehnik*	▣	▣	▣	▣
123 Podvelka*	42	37	28	27
124 Poljčane*	▣	▣	▣	▣
125 Polzela*	▣	▣	▣	▣
126 Postojna	120	129	110	129
127 Prebold*	▣	▣	▣	▣
128 Preddvor*	37	42	46	46
129 Prevalje*	▣	▣	▣	▣
130 Ptuj*	326	276	246	282
131 Puconci	47	54	64	55
132 Rače - Fram	44	56	56	56
133 Radeče*	38	36	51	32
134 Radenci	51	65	44	53
135 Radlje ob Dravi	59	49	54	59
136 Radovljica	174	173	169	149
137 Ravne na Koroškem*	167	207	186	188
138 Razkrižje*	▣	▣	▣	▣
139 Rečica ob Savinji*	▣	▣	▣	▣
140 Renče - Vogrsko*	▣	▣	▣	▣
141 Ribnica*	138	107	121	121
142 Ribnica na Pohorju*	▣	▣	▣	▣
143 Rogaška Slatina	102	111	124	133
144 Rogašovci*	32	29	31	37
145 Rogatec	27	45	42	37
146 Ruše*	140	163	136	139
147 Selnica ob Dravi*	▣	▣	▣	▣
148 Semič	35	38	44	32
149 Sevnica	180	198	182	170
150 Sežana	93	107	102	78
151 Slovenj Gradec	187	186	175	174
152 Slovenska Bistrica*	309	361	289	305
153 Slovenske Konjice	160	155	133	145
154 Sodražica*	▣	▣	▣	▣
155 Solčava*	▣	▣	▣	▣
156 Središče ob Dravi*	▣	▣	▣	▣
157 Starše	37	38	35	40

158 Straža	□	□	□	□
159 Sveta Ana*	□	□	□	□
160 Sveta Trojica v Slov. goricah*	□	□	□	□
161 Sveti Andraž v Slov. goricah*	□	□	□	□
162 Sveti Jurij	38	32	31	32
163 Sveti Jurij v Slov. goricah*	□	□	□	□
164 Sveti Tomaž*	□	□	□	□
165 Šalovci*	24	15	18	15
166 Šempeter - Vrtojba*	□	□	□	□
167 Šenčur*	81	104	108	87
168 Šentilj	80	74	50	74
169 Šentjernej	81	71	69	69
170 Šentjur*	206	201	175	201
171 Šentrupert*	□	□	□	□
172 Škocjan*	47	32	32	34
173 Škofja Loka*	259	223	244	238
174 Škofljica	65	64	78	70
175 Šmarje pri Jelšah	87	118	65	94
176 Šmarješke Toplice*	□	□	□	□
177 Šmartno ob Paki	33	26	24	26
178 Šmartno pri Litiji*	□	□	□	□
179 Šoštanj	96	89	73	80
180 Štore	35	45	41	36
181 Tabor*	□	□	□	□
182 Tišina*	73	59	76	57
183 Tolmin	95	112	115	98
184 Trbovlje*	157	137	140	121
185 Trebnje*	207	182	213	205
186 Trnovska vas*	□	□	□	□
187 Trzin*	□	□	□	□
188 Tržič	159	156	137	137
189 Turnišče	31	44	33	26
190 Velenje	323	313	325	326
191 Velika Polana*	□	□	□	□
192 Velike Lašče	41	28	35	34
193 Veržej*	□	□	□	□
194 Videm*	58	71	68	60
195 Vipava	45	63	62	62
196 Vitanje	24	34	28	33
197 Vodice	49	40	49	39
198 Vojnik*	105	108	108	94
199 Vranksko*	□	□	□	□
200 Vrhnika	166	177	167	157
201 Vuzenica	23	22	27	31
202 Zagorje ob Savi	189	148	171	170
203 Zavrč	17	19	15	18

204 Zreče	82	62	67	68
205 Žalec*	366	375	360	332
206 Železniki*	98	76	93	81
207 Žetale*	▫	▫	▫	▫
208 Žiri	56	66	44	59
209 Žirovnica*	▫	▫	▫	▫
210 Žužemberk*	▫	▫	▫	▫

#### Viri:

Statistični urad Republike Slovenije, Ministrstvo za notranje zadeve

- Centralni register prebivalstva.

Uporaba in objava podatkov sta dovoljeni le z navedbo vira.

#### Povezane vsebine:

- (seznam [HREF=http://www.stat.si/metodoloska.asp?podrocje=5](http://www.stat.si/metodoloska.asp?podrocje=5)  
target=\_blank) Metodološka pojasnila

- (seznam

[HREF=http://www.stat.si/koledar.asp?pod=5&kon=021&DatumOd=1.1.2005&DatumDo=Date\(\)](http://www.stat.si/koledar.asp?pod=5&kon=021&DatumOd=1.1.2005&DatumDo=Date()) target=\_blank) Koledar objav

- (seznam [HREF=http://www.stat.si/metodologija\\_vpr.asp?pod=5&kon=021](http://www.stat.si/metodologija_vpr.asp?pod=5&kon=021)  
target=\_blank) Vprašalniki statističnega raziskovanja

#### OBČINE:

Podatki so teritorialno razvrščeni po uredbi o Standardni

klasifikaciji teritorialnih enot ((seznam

[HREF=../database/Meta/Klas/SKTE.htm](http://www.stat.si/database/Meta/Klas/SKTE.htm) TARGET=\_blank) opis in

pojasnila), raven SKTE 5. Opombe o spremembah posameznih občin so

zapisane k vsaki spremenjeni občini in so ob izpisu tabele na zaslon

dostopne s klikom na ikono za opombe (zvezdica). V opombah je na

začetku naveden datum, s katerim je opisana teritorialna sprememba

upoštevana pri teritorialnem razvrščanju enot za statistične namene.

Pri večini opomb je v oklepaju naveden Uradni list, v katerem so bile

objavljene omenjene teritorialne opombe. V seznamu občin je navedeno

zadnje veljavno stanje imen občin.

#### Apače\*:

01.01.2007: Občina Apače je nastala z odcepitvijo od občine Gornja

Radgona (Uradni list RS št. 27/06).

#### Benedikt\*:

01.01.1999: Občina Benedikt je nastala z odcepitvijo od občine Lenart

(Uradni list RS št. 56/98).

Bistrica ob Sotli\*:

01.01.1999: Občina Bistrica ob Sotli je nastala z odcepitvijo od občine Podčetrtek (Uradni list RS št. 56/98).

Bloke\*:

01.01.1999: Občina Bloke je nastala z odcepitvijo od občine Loška dolina (Uradni list RS št. 56/98).

Braslovče\*:

01.01.1999: Občina Žalec s šifro 145 (do 01.01.1999) je bila ukinjena. Nastalo je šest novih občin, med njimi občina Braslovče (Uradni list RS št. 56/98).

Cankova\*:

01.01.1999: Občina Cankova je nastala z odcepitvijo od občine Cankova - Tišina. Ime občine Cankova - Tišina se je spremenilo v Tišina (Uradni list RS št. 56/98).

Cerkvenjak\*:

01.01.1999: Občina Cerkvenjak je nastala z odcepitvijo od občine Lenart (Uradni list RS št. 56/98).

Junij 2005: Spremenili sta se območji občin Cerkvenjak in Lenart. Iz naselij Osek, Zgornje Verjane in Spodnje Verjane v občini Lenart so se izločili deli naselij in se priključili k naselju Brengova v občini Cerkvenjak. Iz naselja Spodnje Verjane v občini Lenart pa se je izločil tudi del, ki se je priključil k naselju Čagona v občini Cerkvenjak.

Cirkulane\*:

01.01.2007: Občina Cirkulane je nastala z odcepitvijo od občine Gorišnica (Uradni list RS št. 27/06).



črenšovci\*:

01.01.1999: Od občine črenšovci se je odcepila občina Velika Polana (Uradni list RS št. 56/98).

Destrnik\*:

01.01.1999: Od občine Destrnik - Trnovska vas sta se odcepili občini Sveti Andraž v Slovenskih goricah in Trnovska vas. Ime občine Destrnik - Trnovska vas se je spremenilo v Destrnik (Uradni list RS št. 56/98, 75/98).

Dobje\*:

01.01.1999: Občina Dobje je nastala z odcepitvijo od občine Šentjur (Uradni list RS št. 56/98).

Dobrepolje\*:

01.01.1999: Naselja Polom, Seč in Vrbovec so bila izločena iz občine Dobrepolje in priključena občini Kočevje. (Uradni list RS št. 56/98).  
December 2000: Iz občine Kočevje se je izločil del naselja Vrbovec in se priključil k naselju Rapljevo v občini Dobrepolje.

Dobrna\*:

01.01.1999: Občina Dobrna je nastala z odcepitvijo od občine Vojnik (Uradni list RS št. 56/98).

Dobrova - Polhov Gradec\*:

01.01.1999: Od občine Dobrova - Horjul - Polhov Gradec se je odcepila občina Horjul. Ime občine Dobrova - Horjul - Polhov Gradec se je spremenilo v Dobrova - Polhov Gradec (Uradni list RS št. 56/98, 75/98).

Dobrovnik/Dobronak\*:

01.01.1999: Občina Dobrovnik/Dobronak je nastala z odcepitvijo od občine Lendava/Lendva (Uradni list RS št. 56/98, 75/98).

Dolenjske Toplice\*:

01.01.1999: Občina Dolenjske Toplice je nastala z odcepitvijo od občine Novo mesto (Uradni list RS št. 56/98).

Domžale\*:

01.01.1999: Od občine Domžale se je odcepila občina Trzin.

K občini Domžale sta bili priključeni naselji Kokošnje in Zalog pod Sv. Trojico, ki sta po predhodni členitvi sodila v občino Moravče (Uradni list RS št. 56/98).

Gorenja vas - Poljane\*:

01.01.1999: K občini Gorenja vas - Poljane je bilo priključeno naselje Bukov Vrh, ki je po predhodni členitvi sodilo v občino Škofja Loka (Uradni list RS št. 56/98, 75/98).

Gorje\*:

01.01.2007: Občina Gorje je nastala z odcepitvijo od občine Bled (Uradni list RS št. 61/06).

Grad\*:

01.01.1999: Občina Grad je nastala z odcepitvijo od občine Kuzma (Uradni list RS št. 56/98).

Hajdina\*:

01.01.1999: Občina Hajdina je nastala z odcepitvijo od občine Ptuj (Uradni list RS št. 56/98, 52/02).

14.06.2002: Iz občine Videm se je izločilo naselje Lancova vas pri Ptuj in se priključilo k občini Hajdina. Ta sprememba je bila formalno izpeljana šele marca 2005.

Hoče - Slivnica\*:

01.01.1999: Občina Hoče - Slivnica je nastala z odcepitvijo od občine

Maribor (Uradni list RS št. 56/98).

Hodoš/Hodos\*:

01.01.1999: Občina Hodoš/Hodos je nastala z odcepitvijo od občine Hodoš - Šalovci/Hodos - Šalovci. Ime občine Hodoš - Šalovci/Hodos - Šalovci se je spremenilo v Šalovci (Uradni list RS št. 56/98, 75/98).

Horjul\*:

01.01.1999: Občina Horjul je nastala z odcepitvijo od občine Dobrova - Horjul - Polhov Gradec. Ime občine Dobrova - Horjul - Polhov Gradec se je spremenilo v Dobrova - Polhov Gradec (Uradni list RS št. 56/98, 75/98).

Jesenice\*:

01.01.1999: Od občine Jesenice se je odcepila občina Žirovnica (Uradni list RS št. 56/98).

Jezersko\*:

01.01.1999: Občina Jezersko je nastala z odcepitvijo od občine Preddvor (Uradni list RS št. 56/98).

Kamnik\*:

01.01.1999: Od občine Kamnik se je odcepila občina Komenda (Uradni list RS št. 56/98).

Kočevje\*:

01.01.1999: Od občine Kočevje se je odcepila občina Kostel (Uradni list RS št. 56/98,69/94).

K občini Kočevje so bila priključena naselja Polom, Seč in Vrbovec, ki so po predhodni členitvi sodila v občino Dobrepolje (Uradni list RS št. 56/98).

December 2000: Iz občine Kočevje se je izločil del naselja Vrbovec in se priključil k naselju Rapljevo v občini Dobrepolje.

Komenda\*:

01.01.1999: Občina Komenda je nastala z odcepitvijo od občine Kamnik (Uradni list RS št. 56/98).

Kostanjevica na Krki\*:

01.01.2007: Občina Kostanjevica na Krki je nastala z odcepitvijo od občine Krško (Uradni list RS št. 27/06).

Kostel\*:

01.01.1999: Občina Kostel je nastala z odcepitvijo od občine Kočevje (Uradni list RS št. 56/98)

Kranj\*:

14.06.2002: Iz občine Šenčur se je izločilo naselje Hrastje in se priključilo k občini Kranj (Uradni list RS št. 52/2000).

Križevci\*:

01.01.1999: Občina Križevci je nastala z odcepitvijo od občine Ljutomer (Uradni list RS št. 56/98, 75/98).

Kuzma\*:

01.01.1999: Od občine Kuzma se je odcepila občina Grad (Uradni list RS št. 56/98, 69/94).

Laško\*:

01.01.1999: Naselje Obrežje je bilo izločeno iz občine Laško in priključeno občini Radeče (Uradni list RS št. 56/98).

Lenart\*:

01.01.1999: Od občine Lenart so se odcepile občine Benedikt, Cerkvenjak in Sveta Ana (Uradni list RS št. 56/98).

Junij 2005: Spremenili sta se območji občin Cerkevjak in Lenart. Iz naselij Osek, Zgornje Verjane in Spodnje Verjane v občini Lenart so se izločili deli naselij in se priključili k naselju Brengova v občini Cerkevjak. Iz naselja Spodnje Verjane v občini Lenart pa se je izločil tudi del, ki se je priključil k naselju Čagona v občini Cerkevjak.

Lendava/Lendva\*:

01.01.1999: Od občine Lendava/Lendva se je odcepila občina Dobrovnik/Dobronak (Uradni list RS št. 56/98).

Litija\*:

01.01.1999: Naselji Kostanjevica in Ravne nad Šentrupertom sta bili izločeni iz občine Litija in priključeni občini Trebnje (Uradni list RS št. 56/98).

14.06.2002: Iz občine Litija se je izločilo 55 naselij in ta zdaj sestavljajo novo ustanovljeno občino Šmartno pri Litiji. Občina Litija je obdržala enako šifro, prav tako vsa naselja, ki jo sestavljajo. Občina Šmartno pri Litiji je dobila novo šifro, prav tako vsa naselja, ki jo sestavljajo. Površina občine Litija se zmanjšala za 94,9 km<sup>2</sup>. (Ur.l.RS št.52/2002)

Ljutomer\*:

01.01.1999: Od občine Ljutomer so se odcepile občine Križevci, Razkrižje in Veržej (Uradni list RS št. 56/98, 75/98).

Log - Dragomer\*:

01.01.2007: Občina Log - Dragomer je nastala z odcepitvijo od občine Vrhnika (Uradni list RS št. 61/06).

Loška dolina\*:

01.01.1999: Od občine Loška dolina se je odcepila občina Bloke (Uradni list RS št. 56/98).

Lovrenc na Pohorju\*:

01.01.1999: Občina Lovrenc na Pohorju je nastala z odcepitvijo od občine Ruše (Uradni list RS št. 56/98).

Luče\*:

01.01.1999: Od občine Luče se je odcepila občina Solčava (Uradni list RS št. 56/98).

Majšperk\*:

01.01.1999: Od občine Majšperk se je odcepila občina Žetale (Uradni list RS št. 56/98).

K občini Majšperk je bilo priključeno naselje Bolečka vas, ki je po predhodni členitvi sodilo v občino Videm (Uradni list RS št. 56/98).

Makole\*:

01.01.2007: Občina Makole je nastala z odcepitvijo od občine Slovenska Bistrica (Uradni list RS št. 27/06).

Maribor\*:

01.01.1999: Od občine Maribor sta se odcepili občini Hoče - Slivnica in Miklavž na Dravskem polju (Uradni list RS št. 56/98).

Markovci\*:

01.01.1999: Občina Markovci je nastala z odcepitvijo od občine Ptuj (Uradni list RS št. 56/98).

Miklavž na Dravskem polju\*:

01.01.1999: Občina Miklavž na Dravskem polju je nastala z odcepitvijo od občine Maribor (Uradni list RS št. 56/98).

Miren - Kostanjevica\*:

Junij 2000: Iz občine Šempeter - Vrtojba se je izločil del naselja Vrtojba in se priključil k naselju Bilje v občini Miren - Kostanjevica.

Mirna Peč\*:

01.01.1999: Občina Mirna Peč je nastala z odcepitvijo od občine Novo mesto (Uradni list RS št. 56/98, 75/98).

Mokronog - Trebelno\*:

01.01.2007: Občina Mokronog - Trebelno je nastala z odcepitvijo od občine Trebnje (Uradni list RS št. 27/06).

Moravče\*:

01.01.1999: Naselji Kokošnje in Zalog pod Sv. Trojico sta bili izločeni iz občine Moravče in priključeni občini Domžale (Uradni list RS št. 56/98).

Mozirje\*:

01.01.1999: Naselje Prihova je bilo izločeno iz občine Mozirje in priključeno občini Nazarje (Uradni list RS št. 56/98,75/98).

Nazarje\*:

01.01.1999: K občini Nazarje je bilo priključeno naselje Prihova, ki je po predhodni členitvi sodilo v občino Mozirje (Uradni list RS št. 56/98, 75/98).

Nova Gorica\*:

01.01.1999: Od občine Nova Gorica se je odcepila občina Šempeter - Vrtojba (Uradni list RS št. 56/98).

Novo mesto\*:

01.01.1999: Od občine Novo mesto so se odcepile občine Dolenjske Toplice, Mirna Peč in Žužemberk (Uradni list RS št. 56/98).  
Naselje Osrečje je bilo izločeno iz občine Novo mesto in priključeno občini Škocjan (Uradni list RS št. 56/98).

**Oplotnica\*:**

01.01.1999: Občina Oplotnica je nastala z odcepitvijo od občine Slovenska Bistrica (Uradni list RS št. 56/98).

**Podčetrtek\*:**

01.01.1999: Od občine Podčetrtek se je odcepila občina Bistrica ob Sotli (Uradni list RS št. 56/98).

**Podlehnik\*:**

01.01.1999: Občina Podlehnik je nastala z odcepitvijo od občine Videm (Uradni list RS št. 56/98).

**Podvelka\*:**

01.01.1999: Od občine Podvelka - Ribnica se je odcepila občina Ribnica na Pohorju. Ime občine Podvelka - Ribnica se je spremenilo v Podvelka (Uradni list RS št. 56/98 ).

**Poljčane\*:**

01.01.2007: Občina Poljčane je nastala z odcepitvijo od občine Slovenska Bistrica (Uradni list RS št. 27/06).

**Polzela\*:**

01.01.1999: Občina Žalec s šifro 145 (do 01.01.1999) je bila ukinjena. Nastalo je šest novih občin, med njimi občina Polzela (Uradni list RS št. 56/98).

**Prebold\*:**

01.01.1999: Občina Žalec s šifro 145 (do 1.1.1999) je bila ukinjena. Nastalo je šest novih občin, med njimi občina Prebold (Uradni list RS št. 56/98). Januar 2005: Iz občine Prebold se je izločil del naselja Marija Reka in se je priključil k naselju Knezdol v občini Trbovlje. Površina občine Trbovlje se je povečala za 0,2 km<sup>2</sup>, površina občine Prebold se je za toliko zmanjšala. Ob tej spremembi občinskih mej se



je spremenila tudi meja med dvema statističnima regijama, in sicer zasavsko (občina Trbovlje) in spodnjeposavsko (občina Prebold).

Preddvor\*:

01.01.1999: Od občine Preddvor se je odcepila občina Jezersko (Uradni list RS št. 56/98).

Prevalje\*:

01.01.1999: Občina Prevalje je nastala z odcepitvijo od občine Ravne - Prevalje. Ime občine Ravne - Prevalje se je spremenilo v Ravne na Koroškem (Uradni list RS št. 56/98).

Ptuj\*:

01.01.1999: Od občine Ptuj sta se odcepili občini Hajdina in Markovci (Uradni list RS št.56/98).

Radeče\*:

01.01.1999: K občini Radeče je bilo priključeno naselje Obrežje, ki je po predhodni členitvi sodilo v občino Laško (Uradni list RS št. 56/98).

Ravne na Koroškem\*:

01.01.1999: Od občine Ravne - Prevalje se je odcepila občina Prevalje. Ime občine Ravne - Prevalje se je spremenilo v Ravne na Koroškem (Uradni list RS št. 56/98, 75/98).

Razkrižje\*:

01.01.1999: Občina Razkrižje je nastala z odcepitvijo od občine Ljutomer (Uradni list RS št. 56/98).

Rečica ob Savinji\*:

01.01.2007: Občina Rečica ob Savinji je nastala z odcepitvijo od

občine Mozirje (Uradni list RS št. 61/06).

Renče - Vogrsko\*:

01.01.2007: Občina Renče - Vogrsko je nastala z odcepitvijo od občine Nova Gorica (Uradni list RS št. 27/06).

Ribnica\*:

01.01.1999: Od občine Ribnica se je odcepila občina Sodražica (Uradni list RS št. 56/98, 75/98).

Ribnica na Pohorju\*:

01.01.1999: Občina Ribnica na Pohorju je nastala z odcepitvijo od občine Podvelka - Ribnica. Ime občine Podvelka - Ribnica se je spremenilo v Podvelka (Uradni list RS št. 56/98).

Rogašovci\*:

01.01.1999: Popravek imena - prej Rogaševci (Uradni list RS št. 56/98).

Ruše\*:

01.01.1999: Od občine Ruše sta se odcepili občini Lovrenc na Pohorju in Selnica ob Dravi (Uradni list RS št. 56/98, 75/98).

Selnica ob Dravi\*:

01.01.1999: Občina Selnica ob Dravi je nastala z odcepitvijo od občine Ruše (Uradni list RS št. 56/98).

Slovenska Bistrica\*:

01.01.1999: Od občine Slovenska Bistrica se je odcepila občina Oplotnica (Uradni list RS št. 56/98).

Sodražica\*:

01.01.1999: Občina Sodražica je nastala z odcepitvijo od občine Ribnica (Uradni list RS št. 56/98, 75/98).

Solčava\*:

01.01.1999: Občina Solčava je nastala z odcepitvijo od občine Luče (Uradni list RS št. 56/98).

Središče ob Dravi\*:

01.01.2007: Občina Središče ob Dravi je nastala z odcepitvijo od občine Ormož (Uradni list RS št. 27/06).

Straža:

01.01.2007: Občina Straža je nastala z odcepitvijo od občine Novo mesto (Uradni list RS št. 27/06).

Sveta Ana\*:

01.01.1999: Občina Sveta Ana je nastala z odcepitvijo od občine Lenart (Uradni list RS št. 56/98).

Sveta Trojica v Slov. goricah\*:

01.01.2007: Občina Sveta Trojica v Slov. goricah je nastala z odcepitvijo od občine Lenart (Uradni list RS št. 27/06).

Sveti Andraž v Slov. goricah\*:

01.01.1999: Občina Sveti Andraž v Slovenskih goricah je nastala z odcepitvijo od občine Destnik - Trnovska vas. Ime občine Destnik - Trnovska vas se je spremenilo v Destnik (Uradni list RS št. 56/98).

Sveti Jurij v Slov. goricah\*:

01.01.2007: Občina Sveti Jurij v Slov. goricah je nastala z odcepitvijo od občine Lenart (Uradni list RS št. 61/06).

Sveti Tomaž\*:

01.01.2007: Občina Sveti Tomaž je nastala z odcepitvijo od občine

Ormož (Uradni list RS št. 27/06).

Šalovci\*:

01.01.1999: Od občine Hodoš - Šalovci/Hodos - Šalovci se je odcepila občina Hodoš/Hodos. Ime občine Hodoš - Šalovci/Hodos - Šalovci se je spremenilo v Šalovci (Uradni list RS št. 56/98).

Šempeter - Vrtojba\*:

01.01.1999: Občina Šempeter - Vrtojba je nastala z odcepitvijo od občine Nova Gorica (Uradni list RS št. 56/98).

Junij 2000: Iz občine Šempeter - Vrtojba se je izločil del naselja Vrtojba in se priključil k naselju Bilje v občini Miren - Kostanjevica.

Šenčur\*:

14.06.2002: Iz občine Šenčur se je izločilo naselje Hrastje in se priključilo k občini Kranj (Uradni list RS št. 52/2002).

Šentjur\*:

01.01.1999: Od občine Šentjur se je odcepila občina Dobje (Uradni list RS št. 56/98).

14.06.2002: Občina Šentjur pri Celju se je preimenovala v občino Šentjur.

Šentrupert\*:

01.01.2007: Občina Šentrupert je nastala z odcepitvijo od občine Trebnje (Uradni list RS št. 61/06).

Škocjan\*:

01.01.1999: K občini Škocjan je bilo priključeno naselje Osrečje, ki je po predhodni členitvi sodilo v občino Novo mesto (Uradni list RS št. 56/98).

Škofja Loka\*:

01.01.1999: Naselje Bukov vrh je bilo izločeno iz občine Škofja Loka in priključeno občini Gorenja vas - Poljane (Uradni list RS št. 56/98).

14.06.2002: Iz občine Železniki se je izločilo naselje Sv. Lenart in se priključilo k občini Škofja Loka (Uradni list RS št. 52/2002).

Šmarješke Toplice\*:

01.01.2007: Občina Šmarješke Toplice je nastala z odcepitvijo od občine Novo mesto (Uradni list RS št. 27/06).

Šmartno pri Litiji\*:

14.06.2002: Iz občine Litija se je izločilo 55 naselij in ta zdaj sestavljajo novo ustanovljeno občino Šmartno pri Litiji. Občina Litija je obdržala enako šifro, prav tako vsa naselja, ki jo sestavljajo. Občina Šmartno pri Litiji je dobila novo šifro, prav tako vsa naselja, ki jo sestavljajo. Površina občine Litija se zmanjšala za 94,9 km<sup>2</sup>. (Ur.l.RS št.52/2002)

Tabor\*:

01.01.1999: Občina Žalec s šifro 145 (do 1.1.1999) je bila ukinjena. Nastalo je šest novih občin, med njimi občina Tabor (Uradni list RS št. 56/98, 75/98).

Tišina\*:

01.01.1999: Od občine Cankova - Tišina se je odcepila občina Cankova. Ime občine Cankova - Tišina se je spremenilo v Tišina (Uradni list RS št. 56/98, 69/94).

Trbovlje\*:

Januar 2005: Iz občine Prebold se je izločil del naselja Marija Reka in se je priključil k naselju Knezdol v občini Trbovlje. Površina občine Trbovlje se je povečala za 0,2 km<sup>2</sup>, površina občine Prebold se je za toliko zmanjšala. Ob tej spremembi občinskih mej se je spremenila tudi meja med dvema statističnima regijama, in sicer zasavsko (občina Trbovlje) in spodnjeposavsko (občina Prebold).

Trebnje\*:

01.01.1999: K občini Trebnje sta bili priključeni naselji Kostanjevica in Ravne nad Šentrupertom, ki sta po predhodni členitvi sodili v občino Litija (Uradni list RS št. 56/98).

Trnovska vas\*:

01.01.1999: Občina Trnovska vas je nastala z odcepitvijo od občine Destrnik - Trnovska vas. Ime občine Destrnik - Trnovska vas se je spremenilo v Destrnik (Uradni list RS št. 56/98).

Trzin\*:

01.01.1999: Občina Trzin je nastala z odcepitvijo od občine Domžale (Uradni list RS št. 56/98).

Velika Polana\*:

01.01.1999: Občina Velika Polana je nastala z odcepitvijo od občine črenšovci (Uradni list RS št. 56/98).

Veržej\*:

01.01.1999: Občina Veržej je nastala z odcepitvijo od občine Ljutomer (Uradni list RS št. 56/98).

Videm\*:

01.01.1999: Od občine Videm se je odcepila občina Podlehnik (Uradni list RS št. 56/98, 75/98).

Naselje Bolečka vas je bilo izločeno iz občine Videm in priključeno občini Majšperk (Uradni list RS št. 56/98, 75/98).

14.06.2002: Iz občine Videm se je izločilo naselje Lancova vas pri Ptujju in se priključilo k občini Hajdina. Ta sprememba je bila formalno izpeljana šele marca 2005 (Uradni list RS št. 52/2002).

Vojnik\*:

01.01.1999: Od občine Vojnik se je odcepila občina Dobrna (Uradni

list RS št. 56/98).

Vransko\*:

01.01.1999: Občina Žalec s šifro 145 (do 01.01.1999) je bila ukinjena. Nastalo je šest novih občin, med njimi občina Vransko (Uradni list RS št. 56/98, 75/98).

Žalec\*:

01.01.1999: Občina Žalec s šifro 145 (do 01.01.1999) je bila ukinjena. Nastalo je šest novih občin: Braslovče, Polzela, Prebold, Tabor, Vransko in Žalec (Uradni list RS št. 56/98).

Železniki\*:

14.06.2002: Iz občine Železniki se je izločilo naselje Sv. Lenart in se priključilo k občini Škofja Loka (Uradni list RS št. 52/2002).

Žetale\*:

01.01.1999: Občina Žetale je nastala z odcepitvijo od občine Majšperk (Uradni list RS št. 56/98).

Žirovnica\*:

01.01.1999: Občina Žirovnica je nastala z odcepitvijo od občine Jesenice (Uradni list RS št. 56/98).

Žužemberk\*:

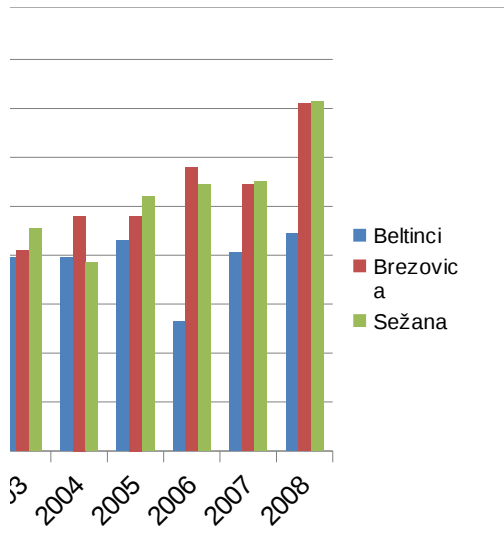
01.01.1999: Občina Žužemberk je nastala z odcepitvijo od občine Novo mesto (Uradni list RS št. 56/98).

iki), Slovenija, letno

**Število živorojenih otrok za izbrane občine.**

1999	2000	2001	2002	2003	2004	2005	2006
83	79	79	74	79	79	86	53
97	95	87	83	82	96	96	116
86	86	97	84	91	77	104	109

Število živorojenih otrok v danem obdobju za izbrane občine.



lahko niha, po letu 2005 lahko razberemo močno rast  
v Brezovici, v letu 2006 pa se v občini Beltinci pojavi ekstremen padec.

kdaj najmanjše?

Sežana je bilo največje v letu 2008 in sicer v občini Sežana.

Beltinci je bilo najmanjše v letu 2006 in sicer v občini Beltinci.

istvene razlike?

Ekstremen padec št. rojstev, pri občini Sežana in občini Brezovica

**Primerjajte število živorojenih otrok v izbranem letu. Grafično jih prikažite in jih komentirajte:**

Beltinci je bilo leta 1996 za 18% več živorojenih kot v letu 1995.

Brezovica je bilo leta 1996 za 4% manj živorojenih kot v letu 1995.

Sežana je bilo v letu 1996 za 15% več živorojenih kot v letu 1995.

Beltinci je bilo leta 2002 za 6% manj živorojenih kot v letu 2000.

Brezovica je bilo leta 2002 za 13% manj živorojenih kot v letu 2000.

Sežana je bilo leta 2002 za 2% manj živorojenih kot v letu 2000.

Beltinci je bilo leta 2007 za 9% manj živorojenih kot v letu 2008.

Brezovica je bilo leta 2007 za 23% manj živorojenih kot v letu 2008.

Sežana je bilo leta 2007 za 23% manj živorojenih kot v letu 2008.

Primerjajte število živorojenih otrok za leta 1995, 2000 in 2008 za izbrane občine pri vseh treh izbranih osnovah.

1!

1!

!

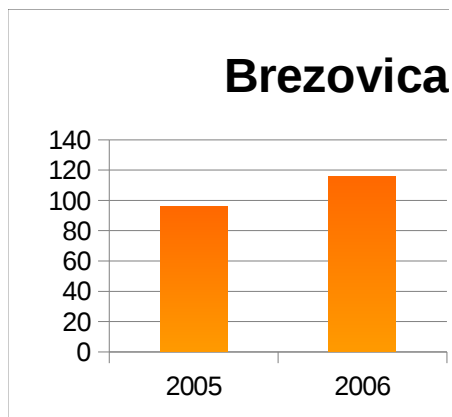


**e. Grafično jih prikažite in jih komentirajte:**

06 v primerjavi z letom 2005 zvišalo za 21%.

v primerjavi z letom 2005 zvišalo za 5%.

v primerjavi z letom 1996 znižalo za 11%.



ne občine in jih komentirajte.

leta 1996, 2000 in 2008 in jih komentirajte.

šinah za leta 1996, 2000 in 2008 in jih komentirajte.

1999	2000	2001	2002	2003	2004	2005	2006
17533	18180	17477	17501	17321	17961	18157	18932
149	186	151	162	187	182	177	181
□	□	□	□	□	□	□	□
83	79	79	74	79	79	86	53
30	20	25	24	19	28	22	29
25	6	18	10	9	11	10	13
109	88	73	103	91	114	96	130
14	10	12	13	12	9	13	8
56	52	57	53	45	48	57	35
39	37	30	25	40	36	50	46
21	22	17	29	22	23	27	23
39	57	56	56	33	44	40	41
52	64	47	42	28	48	48	40
97	95	87	83	82	96	96	116
205	209	186	219	179	192	185	204
18	11	18	22	16	4	15	14
395	399	376	355	378	412	429	439
77	74	83	67	67	70	83	79
103	91	91	81	111	108	99	102
43	46	55	29	39	41	42	52

20	21	29	23	13	20	20	16
□	□	□	□	□	□	□	□
49	47	34	39	50	45	47	37
32	30	40	32	24	39	25	25
120	120	149	115	107	122	147	117
22	18	30	24	23	24	25	17
27	21	22	21	22	21	18	38
8	6	12	15	7	16	11	15
43	45	31	37	39	45	41	40
16	22	20	21	16	14	23	18
72	71	74	80	88	92	75	70
9	14	11	11	13	12	11	14
48	51	33	51	37	57	44	69
22	36	32	33	21	31	37	41
312	284	302	329	328	335	357	361
26	22	17	24	30	23	22	21
85	88	71	75	69	92	75	98
52	48	42	53	44	55	53	56
96	96	101	98	77	89	89	99
57	71	64	58	49	49	60	51
□	□	□	□	□	□	□	□
108	115	101	85	118	98	106	91
31	27	27	29	20	31	17	28
17	19	17	15	13	20	12	15
19	17	22	15	17	9	14	17
177	188	173	163	188	165	168	230
31	26	33	29	28	34	25	35
80	71	77	72	68	72	82	106
2	2	6	2	-	6	1	3
25	43	44	29	33	40	24	33
71	84	81	81	70	86	80	76
34	38	30	31	30	38	29	32
103	105	124	103	94	119	102	95
50	55	47	46	47	52	61	76
106	104	115	93	94	113	148	121
115	169	135	129	127	155	152	148
96	120	102	102	125	137	131	125
195	207	195	203	200	232	191	208
5	10	6	10	5	8	8	7
19	15	25	20	14	17	23	21
241	300	256	280	279	279	287	328
47	55	58	50	56	55	43	36
66	50	45	41	49	56	56	54
40	49	35	39	32	32	29	30
6	6	4	7	4	6	6	4
136	144	141	148	137	150	151	132

25	32	31	25	21	34	35	30
45	50	64	52	47	52	69	66
350	349	369	377	390	410	408	409
□	□	□	□	□	□	□	□
4	4	4	6	5	9	6	3
34	28	34	20	39	22	28	31
492	454	465	474	472	498	505	555
34	22	45	45	48	38	48	42
28	36	33	29	43	36	22	32
262	258	278	257	237	250	249	304
34	39	32	42	39	49	37	39
20	15	15	11	17	10	18	10
119	126	130	144	120	105	118	113
121	117	116	112	111	112	105	96
79	86	76	79	75	67	76	84
191	196	187	184	124	99	155	154
2160	2317	2132	2192	2198	2343	2424	2518
29	42	29	21	22	14	22	31
100	112	103	89	110	118	106	111
□	□	□	□	□	□	□	□
130	134	108	133	105	112	130	149
42	46	46	31	40	30	35	46
26	23	18	19	23	14	14	20
28	30	36	43	22	29	27	24
19	23	12	18	19	22	18	17
62	55	65	43	51	52	48	54
39	38	36	39	38	31	43	40
□	□	□	□	□	□	□	□
782	856	806	848	867	792	904	881
27	41	26	28	42	33	37	34
121	140	119	135	128	138	144	152
59	87	64	84	58	77	73	98
75	80	90	71	72	86	88	75
30	33	33	37	37	33	19	31
35	39	41	53	46	50	49	48
36	43	38	37	40	38	43	49
25	33	29	27	27	19	23	30
50	53	38	41	47	48	33	50
□	□	□	□	□	□	□	□
56	59	55	56	49	55	56	59
40	59	59	51	45	64	46	49
75	62	64	66	55	63	59	61
147	170	154	178	160	165	137	168
32	40	33	35	31	31	28	32
52	57	49	56	48	50	52	61
24	24	29	25	19	21	22	23

301	287	295	296	277	277	323	329
413	392	407	421	397	378	371	479
24	14	20	15	16	15	10	13
44	39	35	37	40	40	31	28
167	154	159	144	162	134	162	164
2	2	2	3	3	1	5	3
76	71	78	64	85	66	61	54
136	116	133	122	123	118	116	115
53	72	56	58	58	66	55	51
42	31	30	30	47	28	29	26
12	14	11	27	11	8	27	12
20	30	15	27	30	24	30	27
□	□	□	□	□	□	□	□
58	52	36	52	45	36	59	61
135	116	127	128	150	129	145	145
34	35	39	38	42	43	33	43
35	33	30	29	26	39	29	30
60	63	50	42	51	62	54	57
186	195	192	197	185	182	194	194
44	67	38	54	53	57	65	48
43	42	51	43	62	51	48	52
53	44	33	37	32	42	33	29
40	42	51	36	47	41	49	35
46	62	55	64	58	46	65	69
144	180	166	157	158	188	148	194
105	112	115	119	108	98	94	91
8	13	14	9	12	7	12	15
□	□	□	□	□	□	□	□
□	□	□	□	□	□	□	□
77	91	115	77	90	91	76	92
10	19	8	18	15	10	12	14
111	107	106	103	97	115	111	105
39	27	29	21	26	30	28	22
34	34	33	23	30	33	35	29
50	50	64	54	58	62	73	61
30	49	32	31	37	47	32	38
47	37	39	35	42	38	36	35
163	164	163	169	167	163	146	148
86	86	97	84	91	77	104	109
162	183	142	158	144	176	152	157
271	285	281	266	291	276	262	283
123	143	132	142	143	137	131	165
14	23	23	23	10	25	22	25
6	5	2	3	4	5	4	5
□	□	□	□	□	□	□	□
23	41	30	36	32	37	38	34

□	□	□	□	□	□	□	□
21	22	22	30	21	22	25	29
□	□	□	□	□	□	□	□
12	12	14	9	8	12	12	10
26	19	19	18	21	33	27	40
□	□	□	□	□	□	□	□
□	□	□	□	□	□	□	□
14	14	10	18	10	15	1	6
42	45	43	52	51	55	63	55
99	117	78	106	65	95	90	106
69	75	71	86	65	71	66	72
70	74	72	65	69	67	55	77
196	165	184	165	182	172	164	180
□	□	□	□	□	□	□	□
33	38	38	30	47	33	51	37
248	274	223	255	214	247	244	249
71	94	73	93	78	104	79	83
93	92	94	107	93	99	101	90
□	□	□	□	□	□	□	□
33	26	23	22	29	24	33	28
□	□	□	□	52	55	41	51
97	71	84	72	80	85	82	88
41	33	32	45	25	32	37	38
12	9	10	12	11	11	6	14
41	36	46	29	40	35	39	44
116	119	94	91	102	99	87	84
121	132	118	131	125	122	118	150
176	209	196	187	187	183	189	198
8	4	10	19	11	11	8	16
28	35	44	39	40	45	51	41
141	132	145	124	153	132	145	131
27	27	31	28	35	26	27	26
303	284	317	323	300	324	309	321
11	13	14	13	12	23	7	13
36	35	40	40	46	38	42	43
19	15	11	9	12	10	11	6
47	44	47	49	38	42	38	40
58	59	63	48	47	61	53	43
33	26	21	27	32	27	19	24
42	41	35	45	51	44	53	46
71	104	63	81	65	73	87	79
38	28	19	18	25	26	25	23
185	154	182	173	175	183	219	203
29	22	31	19	30	25	16	21
169	145	163	156	137	153	150	161
10	19	16	12	12	15	14	18

74	74	69	61	69	53	71	67
182	188	175	175	169	194	209	194
85	90	93	70	75	79	74	90
12	13	16	10	8	10	9	12
45	46	59	54	45	62	52	72
33	48	32	31	31	33	41	42
59	52	38	41	44	48	47	47





























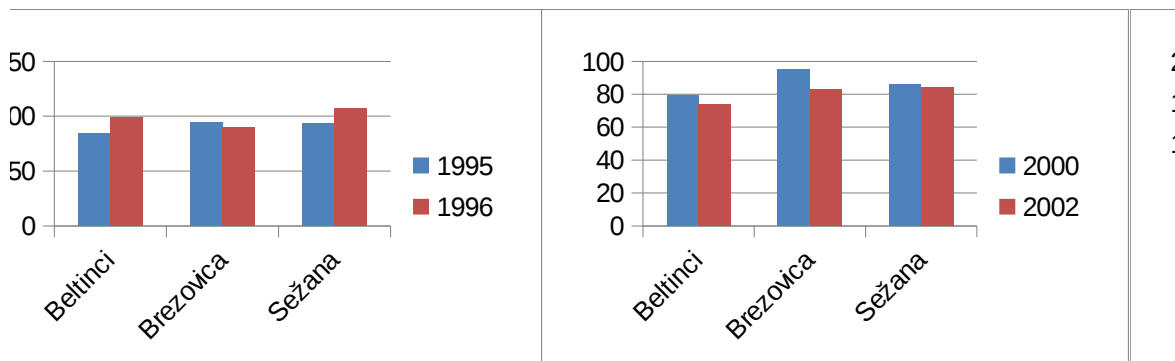








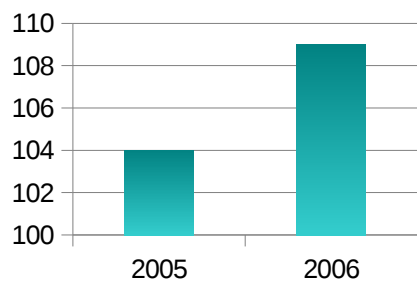
2007	2008
81	89
109	142
110	143



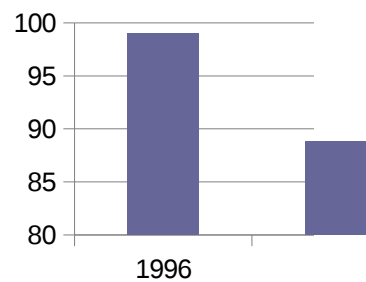
2  
1  
1



## Sežana



## Belti



2007	2008
19823	21817
195	218
27	27
81	89
26	32
11	15
79	69
16	15
50	67
40	39
26	27
45	62
56	58
109	142
179	236
9	21
479	502
72	90
115	134
51	53



13	16
26	19
42	45
27	35
158	154
33	26
23	45
7	10
38	49
19	21
85	105
11	12
65	87
31	40
398	430
30	27
102	112
49	68
107	119
39	41
26	38
65	76
31	23
20	12
13	15
239	274
35	31
68	122
1	3
35	37
100	87
27	46
115	125
71	87
117	119
160	214
162	187
224	217
5	6
28	24
330	388
50	59
55	69
28	35
4	3
159	173

36	37
77	71
480	499
15	30
10	3
26	28
560	616
62	51
27	32
252	261
48	45
23	12
147	138
74	84
78	78
156	189
2664	2950
23	36
94	135
42	39
177	171
42	30
22	16
26	34
14	9
66	89
36	42
12	16
828	1013
40	32
156	160
78	108
83	70
32	47
43	59
42	45
34	27
42	55
34	41
63	59
43	51
39	53
172	177
28	36
65	69
19	23

320	349
396	409
16	21
33	47
99	106
-	2
50	62
150	154
62	69
37	30
17	13
29	21
38	41
57	60
155	194
32	53
40	42
60	66
214	225
56	57
51	75
40	40
41	34
57	70
203	193
115	124
6	18
26	25
42	38
97	108
10	12
113	120
24	22
27	31
69	60
32	44
39	41
141	164
110	143
159	182
241	252
133	166
22	23
3	10
16	21
39	48

43	50
17	23
22	16
7	17
40	28
15	15
18	24
12	10
64	67
91	98
85	80
68	78
206	220
26	24
47	44
262	265
100	107
109	117
37	50
36	32
64	58
78	97
46	39
7	18
35	33
113	108
152	149
145	181
19	16
49	56
142	165
32	31
316	322
18	10
52	60
7	6
46	51
72	66
20	34
49	56
81	89
23	31
207	209
21	27
197	192
16	14

60	69
238	254
80	90
13	7
56	49
32	37
48	50



























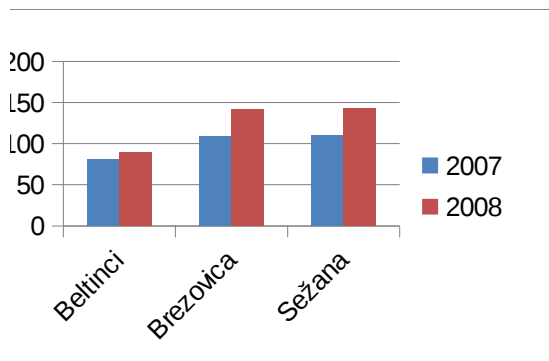












**nci**



1997

















































Cestna vozila konec leta (31.12.2008) glede na vrsto vozila in občino, Slovenija, letno

URL:

[http://statistika.gov.si/StatWeb/StatWeb?lang=sl&path=..../Database/Ekonomsko/22\\_transport/08\\_22221\\_reg\\_cestna\\_vozila/&lang\\_dostop=15.11.2009](http://statistika.gov.si/StatWeb/StatWeb?lang=sl&path=..../Database/Ekonomsko/22_transport/08_22221_reg_cestna_vozila/&lang_dostop=15.11.2009)

	tovorna motorna vozila	traktorji	RANK	KVANTILNI RANG	
SLOVENIJA	88437	84316			
Ajdovščina	1085	1267	13	9	0.942584 0.961722
Apače	39	45	186	200	0.115385 0.048077
Beltinci	262	853	81	22	0.613527 0.903382
Benedikt	85	167	149	149	0.291262 0.291262
Bistrica ob Sotli	51	229	174	123	0.170732 0.414634
Bled	339	343	68	91	0.676471 0.563725
Bloke	79	303	153	102	0.26601 0.512315
Bohinj	151	366	112	82	0.465347 0.608911
Borovnica	98	156	141	155	0.308458 0.268657
Bovec	73	85	159	186	0.245 0.115
Braslovče	237	350	87	86	0.577889 0.58794
Brda	218	926	94	20	0.550505 0.909091
Brezovica	554	381	33	76	0.837563 0.634518
Brežice	833	2116	22	2	0.897959 0.994898
Cankova	49	353	176	85	0.164103 0.6
Celje	3236	488	3	53	0.989691 0.752577
Cerklje na Gorenjskem	360	596	63	41	0.699482 0.813472
Cerknica	417	927	54	19	0.744792 0.916667
Cerkno	111	180	135	147	0.350785 0.308901
Cerkvenjak	64	183	162	144	0.231579 0.321053
Cirkulane	21	21	200	208	0.042328 0.010582
Črenšovci	223	475	91	57	0.569149 0.739362
Črna na Koroškem	55	57	169	195	0.197861 0.069519
Črnomelj	508	1162	42	12	0.801075 0.951613
Destriak	53	265	171	115	0.178378 0.464865
Divača	146	344	116	90	0.440217 0.586957
Dobje	42	105	181	175	0.147541 0.163934
Dobropolje	191	375	100	79	0.521978 0.626374
Dobrna	50	104	175	177	0.171271 0.160221
Dobrova - Polhov Gradec	314	347	72	88	0.65 0.594444
Dobrovnik/Dobronak	19	215	204	131	0.03352 0.385475
Dol pri Ljubljani	273	222	77	128	0.623596 0.398876
Dolenjske Toplice	112	213	134	132	0.344633 0.384181
Domžale	1456	466	8	58	0.965909 0.727273
Dornava	86	234	148	120	0.28 0.434286
Dravograd	325	272	70	114	0.655172 0.45977
Duplek	237	304	87	101	0.578035 0.526012
Gorenja vas - Poljane	222	456	92	62	0.563953 0.703488

Gorišnica	207	485	96	54	0.549708	0.736842
Gorje	44	70	179	189	0.152941	0.105882
Gornja Radgona	379	817	60	25	0.692308	0.893491
Gornji Grad	82	220	151	129	0.27381	0.39881
Gornji Petrovci	47	534	178	46	0.161677	0.778443
Grad	36	370	189	80	0.114458	0.620482
Grosuplje	1147	649	11	36	0.951515	0.830303
Hajdina	203	282	98	112	0.536585	0.481707
Hoče - Slivnica	478	284	45	109	0.766871	0.490798
Hodoš/Hodos	12	103	207	178	0.018519	0.160494
Horjul	142	205	119	135	0.428571	0.391304
Hrastnik	182	133	104	169	0.50625	0.20625
Hrpelje - Kozina	304	336	73	94	0.628931	0.566038
Idrija	428	337	52	93	0.727848	0.56962
Ig	268	478	79	56	0.611465	0.726115
Ilirska Bistrica	729	1101	26	15	0.871795	0.929487
Ivančna Gorica	867	1272	21	8	0.896774	0.96129
Izola/Isola	600	103	31	178	0.850649	0.168831
Jesenice	509	155	41	156	0.797386	0.287582
Jezersko	17	17	206	210	0.019737	0
Juršinci	49	284	176	109	0.15894	0.490066
Kamnik	915	679	17	33	0.92	0.846667
Kanal	139	293	120	106	0.442953	0.510067
Kidričevo	265	674	80	34	0.621622	0.844595
Kobarid	113	224	133	127	0.360544	0.421769
Kobilje	5	108	210	174	0	0.178082
Kočevje	541	303	37	102	0.82069	0.524138
Komen	148	407	115	71	0.458333	0.652778
Komenda	411	161	55	151	0.734266	0.314685
Koper/Capodistria	3214	617	4	39	0.985915	0.816901
Kostanjevica na Krki	37	75	188	188	0.113475	0.120567
Kostel	21	37	200	202	0.028571	0.028571
Kozje	145	440	118	68	0.446043	0.669065
Kranj	2015	814	5	27	0.985507	0.876812
Kranjska Gora	136	343	122	91	0.430657	0.576642
Križevci	122	518	129	50	0.389706	0.757353
Krško	1068	2251	14	1	0.948148	1
Kungota	231	201	89	139	0.58209	0.380597
Kuzma	38	227	187	126	0.112782	0.428571
Laško	507	714	43	31	0.80303	0.856061
Lenart	465	816	47	26	0.78626	0.885496
Lendava/Lendva	375	836	61	24	0.715385	0.892308
Litija	499	513	44	51	0.79845	0.775194
Ljubljana	14587	1371	1	7	1	0.96875
Ljubno	136	203	122	137	0.448819	0.409449
Ljutomer	551	1081	35	17	0.84127	0.928571
Log - Dragomer	58	19	166	209	0.184	0
Logatec	554	623	33	38	0.846774	0.854839

Loška dolina	96	463	145	60	0.317073	0.756098
Loški Potok	54	283	170	111	0.180328	0.52459
Lovrenc na Pohorju	98	140	141	164	0.31405	0.256198
Luče	40	105	183	175	0.125	0.183333
Lukovica	247	361	84	83	0.613445	0.630252
Majšperk	118	323	130	100	0.389831	0.559322
Makole	27	36	195	205	0.076923	0.017094
Maribor	5687	530	2	47	1	0.801724
Markovci	157	392	109	73	0.486957	0.678261
Medvode	633	285	30	108	0.859649	0.535088
Mengeš	342	86	66	185	0.699115	0.132743
Metlika	406	859	56	21	0.758929	0.910714
Mežica	75	63	156	191	0.261261	0.099099
Miklavž na Dravskem	334	95	69	182	0.690909	0.145455
Miren - Kostanjevica	217	195	95	142	0.587156	0.376147
Mirna Peč	77	294	155	105	0.268519	0.537037
Mislinja	150	220	113	129	0.476636	0.439252
Mokronog - Trebelno	64	83	162	187	0.226415	0.122642
Moravče	130	260	125	116	0.419048	0.504762
Moravske Toplice	155	1176	110	11	0.480769	0.951923
Mozirje	254	331	83	96	0.61165	0.572816
Murska Sobota	893	658	19	35	0.921569	0.862745
Muta	94	143	146	160	0.316832	0.277228
Naklo	372	209	62	134	0.71	0.43
Nazarje	114	137	132	167	0.393939	0.222222
Nova Gorica	1699	1459	7	6	0.989796	0.969388
Novo mesto	1966	1525	6	5	1	0.979381
Odranci	60	258	165	117	0.229167	0.510417
Oplotnica	87	237	147	119	0.315789	0.494737
Ormož	401	1894	58	3	0.734043	1
Osilnica	11	28	208	207	0.010753	0
Pesnica	294	465	75	59	0.663043	0.771739
Piran/Pirano	655	181	29	145	0.868132	0.373626
Pivka	262	629	81	37	0.644444	0.877778
Podčetrtek	183	346	103	89	0.550562	0.595506
Podlehnik	83	134	150	168	0.318182	0.227273
Podvelka	58	142	166	161	0.218391	0.275862
Poljčane	74	51	157	198	0.267442	0.05814
Polzela	131	202	124	138	0.435294	0.411765
Postojna	520	726	39	30	0.821429	0.892857
Prebold	190	159	101	152	0.554217	0.325301
Preddvor	98	157	141	154	0.317073	0.317073
Prevalje	188	126	102	171	0.54321	0.209877
Ptuj	1153	614	10	40	0.9875	0.875
Puconci	197	1154	99	13	0.556962	0.974684
Rače - Fram	292	377	76	78	0.641026	0.628205
Radeče	111	164	135	150	0.402597	0.337662
Radenci	175	328	106	97	0.539474	0.565789

Radlje ob Dravi	244	233	85	121	0.613333	0.48
Radovljica	550	520	36	48	0.837838	0.810811
Ravne na Koroškem	382	127	59	170	0.712329	0.232877
Razkrižje	33	170	191	148	0.138889	0.347222
Rečica ob Savinji	126	42	128	201	0.43662	0.042254
Renče - Vogrsko	71	47	160	199	0.285714	0.042857
Ribnica	452	786	49	28	0.768116	0.913043
Ribnica na Pohorju	29	90	194	183	0.117647	0.132353
Rogaška Slatina	538	367	38	81	0.820896	0.597015
Rogašovci	58	556	166	44	0.257576	0.848485
Rogatec	98	146	141	159	0.338462	0.276923
Ruše	206	90	97	183	0.5625	0.140625
Selnica ob Dravi	129	197	127	140	0.428571	0.349206
Semič	103	383	139	75	0.370968	0.612903
Sevnica	668	1229	28	10	0.836066	0.983607
Sežana	734	852	25	23	0.866667	0.933333
Slovenj Gradec	911	419	18	70	0.932203	0.677966
Slovenska Bistrica	1037	1088	15	16	0.965517	0.965517
Slovenske Konjice	598	691	32	32	0.877193	0.929825
Sodražica	110	253	137	118	0.428571	0.5
Solčava	24	35	198	206	0.072727	0
Središče ob Dravi	26	63	196	191	0.111111	0.111111
Starše	130	332	125	95	0.433962	0.584906
Straža	79	37	153	202	0.346154	0
Sveta Ana	41	281	182	113	0.215686	0.490196
Sveta Trojica v Slov. ģ	31	53	193	197	0.12	0.02
Sveti Andraž v Slov. g	21	148	200	157	0.061224	0.285714
Sveti Jurij	100	463	140	60	0.333333	0.791667
Sveti Jurij v Slov. gorici	33	64	191	190	0.106383	0.085106
Sveti Tomaž	8	55	209	196	0	0.021739
Šalovci	25	450	197	64	0.066667	0.711111
Šempeter - Vrtojba	451	139	50	165	0.772727	0.181818
Šenčur	478	420	45	69	0.813953	0.674419
Šentilj	221	358	93	84	0.52381	0.595238
Šentjernej	242	945	86	18	0.560976	0.95122
Šentjur	824	1148	23	14	0.9	0.975
Šentrupert	44	58	179	193	0.153846	0.025641
Škocjan	179	502	105	52	0.526316	0.842105
Škofja Loka	877	484	20	55	0.918919	0.837838
Škofljica	447	228	51	124	0.805556	0.444444
Šmarje pri Jelšah	403	760	57	29	0.771429	0.971429
Šmarješke Toplice	53	58	171	193	0.176471	0.029412
Šmartno ob Paki	81	147	152	158	0.30303	0.242424
Šmartno pri Litiji	227	230	90	122	0.5625	0.46875
Šoštanj	349	302	65	104	0.709677	0.516129
Štore	152	121	111	172	0.5	0.133333
Tabor	40	141	183	162	0.137931	0.172414
Tišina	117	551	131	45	0.357143	0.892857



Tolmin	519	455	40	63	0.814815	0.851852
Trbovlje	421	98	53	181	0.769231	0.038462
Trebnje	1356	1707	9	4	1	1
Trnovska vas	24	204	198	136	0.083333	0.375
Trzin	799	37	24	202	0.913043	0
Tržič	351	327	64	98	0.818182	0.545455
Turnišče	61	445	164	67	0.238095	0.761905
Velenje	1132	349	12	87	1	0.6
Velika Polana	20	286	203	107	0.052632	0.526316
Velike Lašče	146	380	116	77	0.444444	0.611111
Veržej	40	185	183	143	0.117647	0.352941
Videm	138	450	121	64	0.375	0.75
Vipava	271	578	78	43	0.6	0.933333
Vitanje	53	181	171	145	0.142857	0.357143
Vodice	304	159	73	152	0.615385	0.307692
Vojnik	340	395	67	72	0.75	0.75
Vransko	74	197	157	140	0.272727	0.363636
Vrhnika	714	520	27	48	0.9	0.9
Vuzenica	71	117	160	173	0.222222	0.111111
Zagorje ob Savi	458	387	48	74	0.875	0.75
Zavrč	18	101	205	180	0	0
Zreče	320	228	71	124	0.833333	0.5
Žalec	990	591	16	42	1	1
Železniki	162	324	107	99	0.75	0.75
Žetale	35	138	190	166	0	0
Žiri	149	210	114	133	0.5	0.5
Žirovnica	107	141	138	162	0	0
Žužemberk	162	450	107	64	1	1

### 1. Opazovanje statistične množice

- a) **Koliko statističnih enot imamo v opazovani statistični množici?** 210
- b) **Katera občina ima največ tovornih vozil, katera najmanj?** Ljubljana
- c) **Katera občina ima največ traktorjev, katera najmanj?** Krško

### 2. Za vsako od spremenljivk izračunajte zahtevane kvantile. (Namig: uporabite funkcij

	tovorna vozila	traktorji
a) Prvi decil (D1)	35.9	69.4
Prvi kvartil (Q1)	74	147.25
Mediana (M)	177	293.5
Tretji kvartil (Q3)	420	487.25
Deveti decil (D9)	836.4	853.6

#### b) Izračunane vrednosti komentirajte.

**Prvi decil** je 35,9 tovornih vozil, kar pomeni da ima 90% občin število tovornih vozil višje

**Prvi kvartil** je 74 tovornih vozil, kar pomeni da ima 25% občin število tovornih vozil nižje

**Mediana** je 177 tovornih vozil, kar pomeni da ima 50% občin število tovornih vozil nižje od 177 in 50% občin ima število tovornih vozil višje od 177.

**Tretji kvartil** je 420 tovornih vozil, kar pomeni da ima 75% občin število tovornih vozil višj

**Deveti decil** je 836,4 tovornih vozil, kar pomeni da ima 10% občin število tovornih vozil ni

### 3. Izračun ranga in kvantilnega ranga

- a) Za vse občine določite rang (uporabite funkcijo RANK). npr. RANK občine Ble
- b) Za vse občine določite kvantilni rang (uporabite funkcijo PERCENTRANK).
- c) Kolikšen je delež občin, kjer je manj kot 500 traktorjev? 0.75
- d) Kolikšno je število občin, kjer je manj kot 500 traktorjev? 158
- e) Kolikšen je delež občin, kjer je več kot 500 traktorjev? 0.25
- f) Kolikšno je število občin, kjer je več kot 500 traktorjev? 52
- g) Določite aritmetični sredini za število tovornih vozil in traktorjev v slovenskih občinah?
- h) Kolikšen je delež občin, kjer je število tovornih vozil manjše od aritmetične sredine?
- i) Kolikšen je delež občin, kjer je število traktorjev večje od aritmetične sredine?
- j) Kolikšno je število občin, je število traktorjev večje od aritmetične sredine?

### 4. Nekaj vprašanj v zvezi z izračunom kvantilov.

- a) Katero je tisto število tovornih vozil od katerega ima polovica občin manjše število tovornih vozil?
- b) Kako imenujemo ta kvantil?
- c) Katero je tisto število traktorjev od katerega ima četrtnina občin večje število traktorjev?
- d) Kako imenujemo ta kvantil?
- e) Katero je tisto število tovornih vozil od katerega ima desetina občin večje število tovornih vozil?
- f) Kako imenujemo ta kvantil?

5. Izračun mer variabilnosti. Za število tovornih vozil in traktorjev določite zahtevane parametre

a) <b>variacijski razmik,</b>	tov. vozila	traktorji
MAX	14587	2251
MIN	5	17
VR	<u>14582</u>	<u>2234</u>

*Komentar za tovorna vozila:* Število tovornih vozil je variiralo za 14582, in sicer od 5 do 14587. Variacijski razmik za tovorna vozila je 14852, kar pomeni da je razlika med največjim in najmanjšim število tovornih vozil 14582.

*Komentar za traktorje:* Število traktorjev je variiralo za 2234, in sicer od 17 do 2251. Variacijski razmik za traktorje je 2251 kar pomeni, da je razlika med največjim in najmanjšim število traktorjev 2234.

b) <b>decilni razmik,</b>	tov. vozila	traktorji
DR	836.4	853.6
	35.9	69.4
	<u>800.5</u>	<u>784.2</u>

*Komentar za tovorna vozila:* Število tovornih vozil v 80% od 210 opazovanih statističnih enot je variiralo za 836,4, in sicer od 35,9 do 836,4.

*Komentar za traktorje:* Število traktorjev v 80% od 210 opazovanih statističnih enot je variiralo za 853,6, in sicer od 69,4 do 853,6.

c) <b>kvartilni razmik,</b>	tov. vozila	traktorji
QR	420	487.25
	74	147.25
	<u>346</u>	<u>340</u>

*Komentar za tovorna vozila:* Število tovornih vozila v 50% od 210 opazovanih statističnih enot je variiralo za 420, in sicer od 74 do 420.

*Komentar za traktorje:* Število traktorjev v 50% od 210 opazovanih statističnih enot je variiralo za 487,25, in sicer od 147,25 do 487,25.

d) <b>varianca,</b>	tovorna vozila	traktorji
	1,294,300	144,615

*Komentar za tovorna vozila:* Varianca za tovorna vozila je 1294300, kar pomeni, da je povprečna kvadrata odmikov aritmetične sredine enaka 1294300.

*Komentar za traktorje:* Varianca za tovorna vozila je 144615, kar pomeni, da je povprečna kvadrata odmikov aritmetične sredine enaka 144615.

e) <b>standardni odklon,</b>	tovorna vozila	traktorji
	1,138	380

*Komentar za tovorna vozila:* Standardni odklon za podatke o tovornih vozil v 210 občinah pomeni da je povprečni odklon vrednosti spremenljivke od aritmetične sredine enak 1138

*Komentar za traktorje:* Standardni odklon za podatke o številu traktorjev v 210 občinah je povprečni odklon vrednosti spremenljivke od aritmetične sredine enak 380.

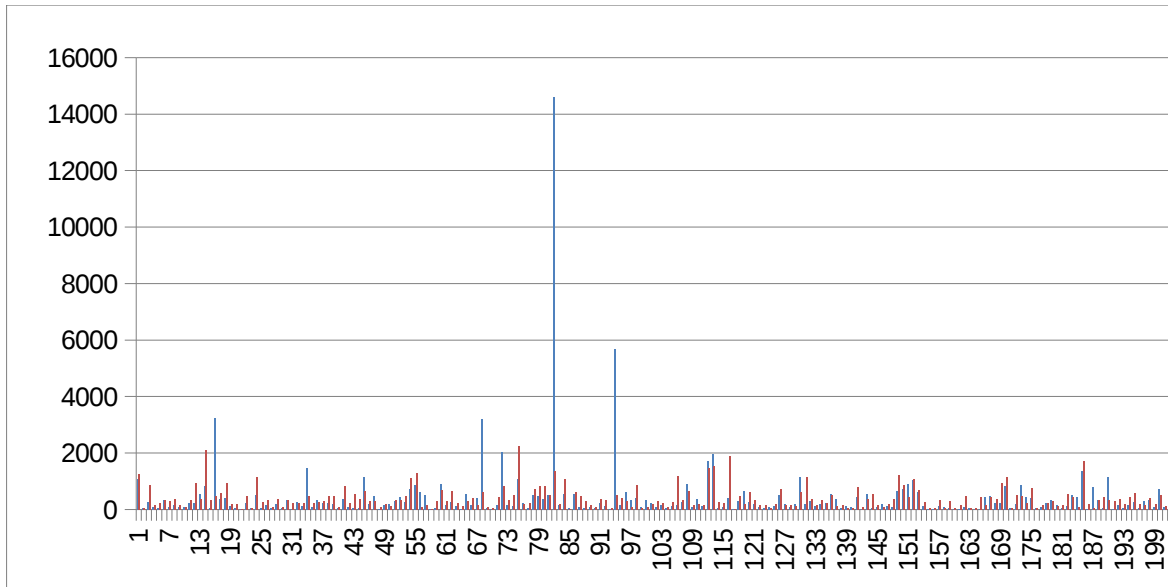
f) <b>koeficient variacije.</b>	tovorna vozila	traktorji
	2.70	0.95

*Komentar za tovorna vozila:* Koeficient variacije nam pove, da standardni odklon predstavlja 270% od aritmetične sredine.

Komentar za traktorje: Koeficient variacije nam pove, da standardni odklon predstavlja 95

## 6. Grafični prikaz podatkov

- a) Obe spremenljivki grafično prikažite v istem grafu. Graf komentirajte.
- b) Kakšna je variabilnost obeh spremenljivk? Variabilnost je velika, kadar so od S pomočjo homogenosti, obravna
- c) Odgovor utemeljite s prej izračunanimi parametri.



## 7. Izračun asimetrije in sploščenosti

- a) Za obe spremenljivki določite koeficient asimetrije in ga komentirajte.
- |                |      |   |
|----------------|------|---|
| tovorna vozila | 9.91 | Oblika frekvenčne porazdelitve za število tovornih  |
| traktorji      | 2.12 | Oblika frekvenčne porazdelitve za število traktorje |
- b) Za obe spremenljivki določite koeficient sploščenosti in ga komentirajte.
- |                |        |                            |
|----------------|--------|----------------------------|
| tovorna vozila | 116.85 | Porazdelitev je sploščena. |
| traktorji      | 5.53   | Porazdelitev je sploščena. |





Kobilje  
Jezerško

**o percentile).**

od 35,9.

od 74 ali 75% občin ima število tovornih vozil višje od 74.

d 177 ali

je od 420.

ižje od 836,4.

d je 68 (občine so razvrščene od najvišje do najnižje enote); 67 občin ima višje število tovornih motorov npr. kvartilni rang traktorjev za občino Krško znaša 1, kar pomeni, da ima 100% občin nižje št. traktorjev. 75% občin ima manj kot 500 traktorjev.

158 občin ima manj kot 500 traktorjev.

25% občin ima več kot 500 traktorjev.

52 občin ima več kot 500 traktorjev.

421.13	401.50
0.00	
0.00	
0	

h vozil? 105

Mediana.

0

Prvi kvartil.

vozil? 0

Prvi decil.

otre in ju komentirajte:

1587.

ajmanjšim številom

šim številom traktorjev 14587.

not je variiralo za 800,5

iralo za 784,2

enot je variiralo za 346

iralo za 340, in sicer

vpredna vrednost

a vrednost

je 380, kar


380, kar pomeni da je povprečni

olja 270%



% aritmetične sredine.

Imiki, kadar jih ni variabilnost ni velika.  
ivamo brez ekstremnih odmikov.



vozil po 210 občinah je asimetrična v desno.  
v po 210 občinah je asimetrična v desno.





ih vozil od občine Bled.

jev od občine Krško ali 0% občin ima število traktorjev višje od občine Krško.





















Cestna vozila konec leta (31.12.2008) glede na vrsto vozila in občino, Slovenija, letno

URL:

[http://www.stat.si/pxweb/Dialog/varval.asp?ma=2222105S&ti=Cestna+vozila+konec+leta+%2831%2C+letno&path=../Database/Ekonomsko/22\\_transport/08\\_22221\\_reg\\_cestna\\_vozila/&lang=2](http://www.stat.si/pxweb/Dialog/varval.asp?ma=2222105S&ti=Cestna+vozila+konec+leta+%2831%2C+letno&path=../Database/Ekonomsko/22_transport/08_22221_reg_cestna_vozila/&lang=2)  
dostop 15.11.2009

1. **Kako je določena struktura?** Določena je s spremenljivk
  - a) **S katero spremenljivko je določena vrstična struktura? Katere vrednosti zavzema**
  - b) **S katero spremenljivko je določena stolpčna struktura? Katere vrednosti zavzema**
  - c) **Kaj predstavlja kotna struktura?** Določa presek ene in drugi
  
2. **Določite vrstično strukturo za izbrano občino.**
  - a) **Določite vrstično strukturo za občino Bohinj.** 3187
  - b) **Kaj nam vrstična struktura pomeni v danem primeru?**
  - c) **Katera vozila predstavljajo največji delež vozil v občini, katera najmanjši?**  
Največji delež vozil v občini Bohinj predstavljajo osebni avtomobili, najmanjši pa avtobus
  
3. **Določite stolpčno strukturo za izbrano vrsto vozil.**
  - a) **Določite stolpčno strukturo za motorna kolesa.**
  
  - b) **Kaj nam stolpčna struktura pove v danem primeru?**
  
  - c) **Katera občina ima največji delež motornih koles v Sloveniji in katera najmanjši?**  
Največji delež motornih koles v Sloveniji ima občina Maribor.  
Najmanjši delež motornih koles v Sloveniji ima občina Hodoš/Hodos.
  
4. **Določite aritmetično sredino za delež motornih koles v slovenskih občinah.**
  - a) **Za izračun uporabite vrstično strukturo, izhajate iz deleža motornih koles v slover**
  - b) **Po stolpcu izračunajte tehtano aritmetično sredino za delež (delež motornih koles**
  - c) **Kako bi lahko hitreje izračunali povprečno strukturo motornih vozil v slovenskih c**
  - d) **Kolikšno je število občin z manjšim deležem motornih koles v Sloveniji od aritmetič**  
Z manjšim deležem motornih koles v Sloveniji od aritmetične sredine je 205 občin.
  
5. **Krajevni indeksi**
  - a) **Določite in komentirajte krajevne indekse za število motornih koles glede na najvi**  
Število motorni koles v občini Ajdovščina predstavlja 26% od maksimalnega števila mot
  
  - b) **Določite in komentirajte krajevne indekse za število osebnih avtomobilov glede n**  
Število osebnih avtomobilov v občini Ajdovščina je 83 krat večje od minimalne vrednosti
  
  - c) **Določite in komentirajte krajevne indekse za število avtobusov glede na aritmetič**  
Število avtobusov v občini Ajdovščina predstavlja 18% glede na aritmetično sredino.
  
  - d) **Določite in komentirajte krajevne indekse za število tovornih v glede na mediano :**

Število tovornih vozil v občini Ajdovščina je 6,13 krat večje od mediane.

			motorna kolesa	osebni avtomobili	avtobusi	tovorna motorna vozila	
	fj	fjxj	xj				
SLOVENIJA		1	836.4715	40808	1051836	2378	88437
Ajdovščina	0.02078	17.62164	848	11041	2	1085	
Apače	0.001078	0.047442	44	756	1	39	
Beltinci	0.003308	0.446604	135	3834	0	262	
Benedikt	0.002303	0.216526	94	1151	5	85	
Bistrica ob Sotli	0.000662	0.017864	27	707	0	51	
Bled	0.005097	1.060184	208	5222	0	339	
Bloke	0.000931	0.035385	38	817	2	79	
Bohinj	0.002058	0.172907	84	2586	0	151	
Borovnica	0.001446	0.085302	59	1995	0	98	
Bovec	0.000931	0.035385	38	1535	6	73	
Braslovče	0.002745	0.307391	112	2800	12	237	
Brda	0.004901	0.9802	200	3559	2	218	
Brezovica	0.004827	0.951015	197	5672	7	554	
Brežice	0.011566	5.459322	472	12107	41	833	
Cankova	0.001225	0.061262	50	981	0	49	
Celje	0.021246	18.42014	867	25021	232	3236	
Cerklje na Gorenjskem	0.003529	0.508136	144	3857	17	360	
Cerknica	0.005538	1.251617	226	5805	25	417	
Cerkno	0.002769	0.312904	113	2597	4	111	
Cerkvenjak	0.001764	0.127034	72	1026	0	64	
Cirkulane	0.00076	0.023549	31	459	0	21	
Črenšovci	0.001176	0.05646	48	1849	7	223	
Črna na Koroškem	0.000907	0.033547	37	1585	2	55	
Črnomelj	0.004607	0.866105	188	6983	29	508	
Destriak	0.002671	0.291144	109	1307	0	53	
Divača	0.001323	0.071457	54	2242	0	146	
Dobje	0.000662	0.017864	27	501	1	42	
Dobropolje	0.000539	0.01186	22	1803	1	191	
Dobrna	0.000711	0.020609	29	1035	1	50	
Dobrova - Polhov Gradec	0.002843	0.329739	116	3838	1	314	
Dobrovnik/Dobronak	0.000564	0.012963	23	580	0	19	
Dol pri Ljubljani	0.001813	0.134189	74	2831	3	273	
Dolenjske Toplice	0.001911	0.149088	78	1735	3	112	
Domžale	0.012179	6.052955	497	17691	17	1456	
Dornava	0.002328	0.221158	95	1259	2	86	
Dravograd	0.003945	0.635194	161	4586	5	325	
Duplek	0.004999	1.0198	204	3539	1	237	
Gorenja vas - Poljane	0.00223	0.202926	91	3741	12	222	

Gorišnica	0.003529	0.508136	144	2384	0	207
Gorje	0.000858	0.030019	35	708	0	44
Gornja Radgona	0.007278	2.161561	297	5475	6	379
Gornji Grad	0.001127	0.051853	46	1214	3	82
Gornji Petrovci	0.001005	0.041193	41	984	3	47
Grad	0.001544	0.09726	63	1060	0	36
Grosuplje	0.006812	1.893844	278	9828	16	1147
Hajdina	0.002941	0.352872	120	2005	0	203
Hoče - Slivnica	0.005783	1.36483	236	5722	5	478
Hodoš/Hodos	4.90E-005	9.80E-005	2	133	0	12
Horjul	0.000931	0.035385	38	1534	0	142
Hrastnik	0.002892	0.341208	118	4488	8	182
Hrpelje - Kozina	0.001936	0.152936	79	2404	3	304
Idrija	0.005122	1.070403	209	6149	0	428
Ig	0.002034	0.168815	83	3435	0	268
Ilirska Bistrica	0.004705	0.903352	192	7916	10	729
Ivančna Gorica	0.007572	2.339762	309	8009	4	867
Izola/Isola	0.01164	5.52894	475	8545	2	600
Jesenice	0.005514	1.240566	225	9830	0	509
Jezerško	0.00027	0.002965	11	367	0	17
Juršinci	0.001985	0.160777	81	1108	0	49
Kamnik	0.008993	3.300554	367	14728	51	915
Kanal	0.002818	0.324079	115	3304	1	139
Kidričevo	0.004411	0.793962	180	3296	5	265
Kobarid	0.00125	0.063738	51	2291	1	113
Kobilje	0.000319	0.004141	13	264	0	5
Kočevje	0.004901	0.9802	200	7582	24	541
Komen	0.003161	0.407788	129	2168	0	148
Komenda	0.002549	0.265046	104	2864	0	411
Koper/Capodistria	0.034528	48.64931	1409	29849	112	3214
Kostanjevica na Krki	0.000784	0.025093	32	594	0	37
Kostel	0.000319	0.004141	13	312	0	21
Kozje	0.001054	0.04531	43	1628	3	145
Kranj	0.019163	14.9854	782	28141	195	2015
Kranjska Gora	0.002549	0.265046	104	2762	6	136
Križevci	0.00174	0.12353	71	1702	0	122
Krško	0.01512	9.328784	617	14120	8	1068
Kungota	0.002745	0.307391	112	2408	3	231
Kuzma	0.000907	0.033547	37	735	4	38
Laško	0.009925	4.019432	405	6877	2	507
Lenart	0.007106	2.06087	290	4933	5	465
Lendava/Lendva	0.006959	1.976475	284	5343	4	375
Litija	0.006665	1.812978	272	7182	8	499
Ljubljana	0.079029	254.8673	3225	148987	407	14587
Ljubno	0.001299	0.068835	53	1278	4	136



Ljutomer	0.008332	2.832778	340	5655	8	551
Log - Dragomer	0.000784	0.025093	32	946	0	58
Logatec	0.00593	1.435111	242	6479	16	554
Loška dolina	0.00147	0.088218	60	1916	0	96
Loški Potok	0.002132	0.185478	87	899	3	54
Lovrenc na Pohorju	0.00196	0.156832	80	1498	0	98
Luče	0.000147	0.000882	6	752	5	40
Lukovica	0.002401	0.235346	98	2943	3	247
Majšperk	0.003921	0.627328	160	2117	3	118
Makole	0.000564	0.012963	23	424	0	27
Maribor	0.079715	259.3121	3253	53199	244	5687
Markovci	0.002181	0.194104	89	1914	0	157
Medvode	0.005563	1.262718	227	8179	2	633
Mengeš	0.00272	0.301926	111	3808	4	342
Metlika	0.002892	0.341208	118	4066	2	406
Mežica	0.001005	0.041193	41	1692	0	75
Miklavž na Dravskem	0.003235	0.426975	132	3349	3	334
Miren - Kostanjevica	0.002573	0.270168	105	3063	1	217
Mirna Peč	0.001372	0.076848	56	1464	0	77
Mislinja	0.001544	0.09726	63	2375	0	150
Mokronog - Trebelno	0.000564	0.012963	23	708	1	64
Moravče	0.001691	0.116668	69	2590	3	130
Moravske Toplice	0.00348	0.494119	142	2911	2	155
Mozirje	0.002549	0.265046	104	2751	10	254
Murska Sobota	0.00718	2.10373	293	9588	72	893
Muta	0.003186	0.414134	130	1790	3	94
Naklo	0.001985	0.160777	81	2982	1	372
Nazarje	0.000858	0.030019	35	1287	0	114
Nova Gorica	0.016492	11.09902	673	20945	145	1699
Novo mesto	0.017938	13.13037	732	20953	40	1966
Odranci	0.000637	0.016565	26	700	0	60
Oplotnica	0.003749	0.573638	153	2038	10	87
Ormož	0.013894	7.878088	567	7056	3	401
Osilnica	0.000147	0.000882	6	164	0	11
Pesnica	0.004607	0.866105	188	3884	2	294
Piran/Pirano	0.02007	16.437	819	9424	33	655
Pivka	0.001201	0.058837	49	3278	0	262
Podčetrtek	0.002107	0.181239	86	1643	0	183
Podlehnik	0.001544	0.09726	63	908	0	83
Podvelka	0.001495	0.091183	61	1298	0	58
Poljčane	0.001323	0.071457	54	910	1	74
Polzela	0.003014	0.370736	123	2823	8	131
Postojna	0.003651	0.544035	149	8167	10	520
Prebold	0.00272	0.301926	111	2397	0	190
Preddvor	0.001544	0.09726	63	1804	2	98

Prevalje	0.002622	0.280558	107	3122	66	188
Ptuj	0.015708	10.06864	641	12021	5	1153
Puconci	0.002549	0.265046	104	2931	2	197
Rače - Fram	0.004068	0.67526	166	3475	3	292
Radeče	0.003308	0.446604	135	2316	0	111
Radenci	0.003847	0.604024	157	2739	1	175
Radlje ob Dravi	0.00446	0.811704	182	2959	1	244
Radovljica	0.008258	2.783008	337	9623	7	550
Ravne na Koroškem	0.004729	0.912787	193	5769	0	382
Razkrižje	0.000466	0.008846	19	601	1	33
Rečica ob Savinji	0.00049	0.009802	20	482	0	126
Renče - Vogrsko	0.001397	0.079617	57	943	1	71
Ribnica	0.007499	2.29455	306	4588	5	452
Ribnica na Pohorju	0.000539	0.01186	22	581	0	29
Rogaška Slatina	0.007351	2.20545	300	5488	11	538
Rogašovci	0.003088	0.389041	126	1531	0	58
Rogatec	0.001568	0.100372	64	1427	0	98
Ruše	0.003602	0.529529	147	3668	0	206
Selnica ob Dravi	0.002254	0.20741	92	2412	0	129
Semič	0.001593	0.103534	65	1900	1	103
Sevnica	0.012449	6.323858	508	8995	26	668
Sežana	0.007155	2.089394	292	7618	2	734
Slovenj Gradec	0.008699	3.088243	355	8433	18	911
Slovenska Bistrica	0.018379	13.78406	750	14502	9	1037
Slovenske Konjice	0.011174	5.095471	456	7263	6	598
Sodražica	0.00147	0.088218	60	1079	0	110
Solčava	0.000147	0.000882	6	276	0	24
Središče ob Dravi	0.000711	0.020609	29	397	0	26
Starše	0.002156	0.189767	88	2086	0	130
Straža	0.000588	0.014115	24	865	0	79
Sveta Ana	0.001936	0.152936	79	1153	0	41
Sveta Trojica v Slov. g	0.001078	0.047442	44	595	3	31
Sveti Andraž v Slov. g	0.001201	0.058837	49	570	0	21
Sveti Jurij	0.002745	0.307391	112	1481	0	100
Sveti Jurij v Slov. gorici	0.000931	0.035385	38	501	0	33
Sveti Tomaž	0.001176	0.05646	48	427	0	8
Šalovci	0.000588	0.014115	24	670	0	25
Šempeter - Vrtojba	0.00299	0.364732	122	3992	1	451
Šenčur	0.003798	0.588733	155	4746	0	478
Šentilj	0.007204	2.118114	294	4141	2	221
Šentjernej	0.002475	0.249975	101	3481	0	242
Šentjur	0.009091	3.372893	371	9677	0	824
Šentrupert	0.00076	0.023549	31	587	9	44
Škocjan	0.002156	0.189767	88	1639	0	179
Škofja Loka	0.006935	1.962581	283	11387	8	877

Škofljica	0.003896	0.619511	159	4614	4	447
Šmarje pri Jelšah	0.006004	1.470913	245	4919	6	403
Šmarješke Toplice	0.001029	0.043227	42	875	0	53
Šmartno ob Paki	0.001666	0.113311	68	1547	1	81
Šmartno pri Litiji	0.003994	0.651073	163	2709	9	227
Šoštanj	0.004313	0.759067	176	4160	2	349
Štore	0.001985	0.160777	81	2092	1	152
Tabor	0.000539	0.01186	22	783	6	40
Tišina	0.001495	0.091183	61	2056	0	117
Tolmin	0.004778	0.931803	195	6262	4	519
Trbovlje	0.005489	1.229563	224	8117	3	421
Trebnje	0.006984	1.990419	285	9126	17	1356
Trnovska vas	0.001176	0.05646	48	608	0	24
Trzin	0.001764	0.127034	72	2647	0	799
Tržič	0.006935	1.962581	283	7853	21	351
Turnišče	0.001127	0.051853	46	1503	0	61
Velenje	0.012007	5.88365	490	16328	21	1132
Velika Polana	0.00049	0.009802	20	712	0	20
Velike Lašče	0.001201	0.058837	49	2202	1	146
Veržej	0.000564	0.012963	23	646	0	40
Videm	0.004607	0.866105	188	2725	7	138
Vipava	0.003137	0.40149	128	3013	2	271
Vitanje	0.001201	0.058837	49	1094	0	53
Vodice	0.002156	0.189767	88	2429	0	304
Vojnik	0.004533	0.838684	185	4225	0	340
Vransko	0.000907	0.033547	37	1351	0	74
Vrhnika	0.008283	2.799549	338	9289	0	714
Vuzenica	0.002058	0.172907	84	1379	2	71
Zagorje ob Savi	0.005734	1.341796	234	8193	31	458
Zavrč	0.00076	0.023549	31	734	1	18
Zreče	0.004509	0.829641	184	3239	18	320
Žalec	0.009802	3.9208	400	11126	5	990
Železniki	0.002426	0.240173	99	3390	13	162
Žetale	0.001666	0.113311	68	624	1	35
Žiri	0.002524	0.259974	103	2508	17	149
Žirovnica	0.002377	0.230568	97	2359	0	107
Žužemberk	0.00174	0.12353	71	2246	13	162

glede na vrsto vozila in območje Slovenija

10. ? Vrstična struktura so občine. Vrednosti so imena občin.  
11. ? Stolpčna struktura so prevozna sredstva. Zavzema vrednosti motornih vozil in avtobusov v dani občini.

Vrstična struktura nam predstavlja delež prevoznih sredstev v občini Bohinj.

si. 2586  
0

npr. Ajdovščina 0.02078 2% vseh motornih koles se nahaja v občini Ajdovščina.

Stolpčna struktura v danem primeru nam pove, kolikšen delež motornih koles ima vsaka občina posebej v celotnem številu motornih koles v Sloveniji.

Maribor Hodoš/Hodos

194.3238  
vseh občinah. 0.020498 0.020498 1267775  
pomnožite s številom vseh vozil v občini).  
občinah? Hitreje bi lahko povprečno strukturo izračunali s kvantilnim rangom.  
povprečne sredine (namig: izračunajte kvantilni rang)? 0

večje število motornih koles. 3253 Maribor  
motornih koles v Mariboru.

na najmanjše število osebnih avtomobilov. 133 Hodoš/Hodos  
št. osebnih avtomobilov v občini Hodoš.

večjo sredino avtobusov. 11.3238095

večje število spremenljivke tovornih vozil. 177

traktorji      Število  
                  vozil v  
                  občini

84316	1267775				
1267	14243	0.26	83.02	0.18	6.13
45	885				
853	5084				
167	1502				
229	1014				
343	6112				
303	1239				
366	3187				
156	2308				
85	1737				
350	3511				
926	4905				
381	6811				
2116	15569				
353	1433				
488	29844				
596	4974				
927	7400				
180	3005				
183	1345				
21	532				
475	2602				
57	1736				
1162	8870				
265	1734				
344	2786				
105	676				
375	2392				
104	1219				
347	4616				
215	837				
222	3403				
213	2141				
466	20127				
234	1676				
272	5349				
304	4285				
456	4522				

485	3220
70	857
817	6974
220	1565
534	1609
370	1529
649	11918
282	2610
284	6725
103	250
205	1919
133	4929
336	3126
337	7123
478	4264
1101	9948
1272	10461
103	9725
155	10719
17	412
284	1522
679	16740
293	3852
674	4420
224	2680
108	390
303	8650
407	2852
161	3540
617	35201
75	738
37	383
440	2259
814	31947
343	3351
518	2413
2251	18064
201	2955
227	1041
714	8505
816	6509
836	6842
513	8474
1371	168577
203	1674

1081	7635
19	1055
623	7914
463	2535
283	1326
140	1816
105	908
361	3652
323	2721
36	510
530	62913
392	2552
285	9326
86	4351
859	5451
63	1871
95	3913
195	3581
294	1891
220	2808
83	879
260	3052
1176	4386
331	3450
658	11504
143	2160
209	3645
137	1573
1459	24921
1525	25216
258	1044
237	2525
1894	9921
28	209
465	4833
181	11112
629	4218
346	2258
134	1188
142	1559
51	1090
202	3287
726	9572
159	2857
157	2124

126	3609
614	14434
1154	4388
377	4313
164	2726
328	3400
233	3619
520	11037
127	6471
170	824
42	670
47	1119
786	6137
90	722
367	6704
556	2271
146	1735
90	4111
197	2830
383	2452
1229	11426
852	9498
419	10136
1088	17386
691	9014
253	1502
35	341
63	515
332	2636
37	1005
281	1554
53	726
148	788
463	2156
64	636
55	538
450	1169
139	4705
420	5799
358	5016
945	4769
1148	12020
58	729
502	2408
484	13039



228	5452
760	6333
58	1028
147	1844
230	3338
302	4989
121	2447
141	992
551	2785
455	7435
98	8863
1707	12491
204	884
37	3555
327	8835
445	2055
349	18320
286	1038
380	2778
185	894
450	3508
578	3992
181	1377
159	2980
395	5145
197	1659
520	10861
117	1653
387	9303
101	885
228	3989
591	13112
324	3988
138	866
210	2987
141	2704
450	2942

rnih koles, osebnih avtomobilov, avotobusov, tovorno motorna vozila, traktorjev.

























Cestna vozila konec leta (31.12.2008) glede na vrsto vozila in občino, Slovenija, letno

URL:

[http://www.stat.si/pxweb/Dialog/varval.asp?ma=2222105S&ti=Cestna+vozila+konec+leta+%2831%2C+letno&path=../Database/Ekonomsko/22\\_transport/08\\_22221\\_reg\\_cestna\\_vozila/&lang=2](http://www.stat.si/pxweb/Dialog/varval.asp?ma=2222105S&ti=Cestna+vozila+konec+leta+%2831%2C+letno&path=../Database/Ekonomsko/22_transport/08_22221_reg_cestna_vozila/&lang=2)  
dostop 15.11.2009

	št. avtomobilov	osebni avtomobili na 100 prebivalcev	število prebivalcev	
Ajdovščina	11004.09	59.0	18651	<b>1.</b>
Apače	751.203	20.7	3629	<b>a)</b>
Beltinci	3826.683	45.9	8337	
Benedikt	1146.398	48.7	2354	<b>b)</b>
Bistrica ob Sotli	706.816	50.2	1408	
Bled	5206.572	63.9	8148	
Bloke	813.732	51.6	1577	<b>2.</b>
Bohinj	2577.198	49.4	5217	<b>a)</b>
Borovnica	1990.098	50.6	3933	<b>b)</b>
Bovec	1530.35	48.2	3175	
Braslovče	2789.325	53.9	5175	
Brda	3554.463	62.7	5669	
Brezovica	5655.872	53.6	10552	<b>3.</b>
Brežice	12046.286	49.7	24238	<b>a)</b>
Cankova	977.28	50.9	1920	
Celje	24838.437	50.7	48991	
Cerklje na Gorenjskem	3828.032	55.9	6848	
Cerknica	5781.825	52.5	11013	
Cerkno	2584.68	54.3	4760	
Cerkvenjak	1022.451	49.9	2049	<b>b)</b>
Cirkulane	458.883	20.1	2283	
Črenšovci	1839.41	43.9	4190	
Črna na Koroškem	1580.79	43.5	3634	
Črnomelj	6950.672	47.2	14726	
Destriak	1303.8	49.2	2650	<b>c)</b>
Divača	2240.469	58.3	3843	
Dobje	501.278	52.6	953	
Dobrepolje	1793.456	46.9	3824	
Dobrna	1030.667	47.3	2179	
Dobrova - Polhov Gradec	3833.592	53.2	7206	<b>d)</b>
Dobrovo/Dobronak	579.42	43.5	1332	
Dol pri Ljubljani	2811.195	53.7	5235	
Dolenjske Toplice	1727.484	50.6	3414	
Domžale	17586.99	53.0	33183	<b>e)</b>
Dornava	1257.464	42.8	2938	

Dravograd	4574.746	50.6	9041
Duplek	3517.887	53.7	6551
Gorenja vas - Poljane	3730.734	52.2	7147
Gorišnica	2372.639	59.9	3961
Gorje	708.576	24.4	2904
Gornja Radgona	5438.992	63.2	8606
Gornji Grad	1207.851	45.7	2643
Gornji Petrovci	978.078	44.6	2193
Grad	1059.471	46.9	2259
Grosuplje	9764.216	52.4	18634
Hajdina	1997.64	53.7	3720
Hoče - Slivnica	5703.944	52.6	10844
Hodoš/Hodos	132.986	41.3	322
Horjul	1529.682	53.9	2838
Hrastnik	4457.187	44.1	10107
Hrpelje - Kozina	2397.206	58.1	4126
Idrija	6098.61	51.4	11865
Ig	3427.144	53.2	6442
Ilirska Bistrica	7885.836	56.7	13908
Ivančna Gorica	7969.248	53.1	15008
Izola/Isola	8515.164	53.4	15946
Jesenice	9800.772	44.9	21828
Jezerško	363.872	54.8	664
Juršinci	1106.64	47.7	2320
Kamnik	14653.947	51.1	28677
Kanal	3293.631	56.1	5871
Kidričevo	3289.643	49.7	6619
Kobarid	2280.736	54.2	4208
Kobilje	263.16	43.0	612
Kočevje	7548.658	45.4	16627
Komen	2166.669	62.1	3489
Komenda	2851.002	56.1	5082
Koper/Capodistria	29733.966	57.9	51354
Kostanjevica na Krki	593.598	24.6	2413
Kostel	311.854	48.2	647
Kozje	1622.5	50.0	3245
Kranj	27906.82	51.5	54188
Kranjska Gora	2750.062	51.8	5309
Križevci	1698.75	45.3	3750
Krško	14080	55.0	25600
Kungota	2398.917	50.9	4713
Kuzma	730.515	46.5	1571
Laško	6850.5	50.0	13701
Lenart	4913.75	62.5	7862
Lendava/Lendva	5321.889	47.7	11157

Litija	7148.268	49.2	14529
Ljubljana	146604.321	53.1	276091
Ljubno	1272.64	48.5	2624
Ljutomer	5638.22	47.6	11845
Log - Dragomer	937.57	26.5	3538
Logatec	6442.285	50.5	12757
Loška dolina	1915.927	50.3	3809
Loški Potok	896.886	45.9	1954
Lovrenc na Pohorju	1491.36	47.8	3120
Luče	749.08	48.8	1535
Lukovica	2928.198	54.6	5363
Majšperk	2115.535	52.3	4045
Makole	421.978	20.2	2089
Maribor	52936.884	46.8	113113
Markovci	1903.067	47.9	3973
Medvode	8136.72	54.0	15068
Mengeš	3799.64	52.0	7307
Metlika	4055.436	48.4	8379
Mežica	1685.32	45.5	3704
Miklavž na Dravskem	3338.4	53.5	6240
Miren - Kostanjevica	3055.933	63.1	4843
Mirna Peč	1458.975	52.5	2779
Mislinja	2370.312	50.4	4703
Mokronog - Trebelno	702.756	24.3	2892
Moravče	2580.288	53.4	4832
Moravske Toplice	2904.762	48.3	6014
Mozirje	2742.525	67.5	4063
Murska Sobota	9541.603	49.1	19433
Muta	1728.72	49.0	3528
Naklo	2969.3	57.5	5164
Nazarje	1280.933	49.9	2567
Nova Gorica	20805.972	65.2	31911
Novo mesto	20808.45	58.5	35570
Odranci	699.732	41.8	1674
Oplotnica	2033.442	51.9	3918
Ormož	7025.778	55.8	12591
Osilnica	162.812	40.3	404
Pesnica	3865.088	51.2	7549
Piran/Pirano	9397.196	54.2	17338
Pivka	3263.402	54.7	5966
Podčetrtek	1638	50.0	3276
Podlehnik	904.376	47.8	1892
Podvelka	1296.176	49.7	2608
Poljčane	905	20.0	4525
Polzela	2812.688	47.9	5872



Postojna	8113.875	52.5	15455
Prebold	2386.881	51.9	4599
Preddvor	1797.609	51.7	3477
Prevalje	3114.342	46.2	6741
Ptuj	11944.296	50.4	23699
Puconci	2923.056	47.7	6128
Rače - Fram	3459.84	53.0	6528
Radeče	2306.22	51.0	4522
Radenci	2727.9	52.5	5196
Radlje ob Dravi	2945.436	47.8	6162
Radovljica	9573.376	51.2	18698
Ravne na Koroškem	5743.78	49.0	11722
Razkrižje	600.768	44.7	1344
Rečica ob Savinji	477.983	20.9	2287
Renče - Vogrsko	930.38	22.0	4229
Ribnica	4550.145	48.9	9305
Ribnica na Pohorju	578.388	47.1	1228
Rogaška Slatina	5457.756	49.2	11093
Rogašovci	1519.56	46.9	3240
Rogatec	1426.06	45.2	3155
Ruše	3649.164	49.2	7417
Selnica ob Dravi	2404.701	52.7	4563
Semič	1894.5	50.0	3789
Sevnica	8948.043	50.7	17649
Sežana	7583.836	59.8	12682
Slovenj Gradec	8397.648	50.4	16662
Slovenska Bistrica	14457.042	59.1	24462
Slovenske Konjice	7230.384	50.4	14346
Sodražica	1076.148	50.1	2148
Solčava	275.225	54.5	505
Središče ob Dravi	396.27	18.5	2142
Starše	2084.319	51.3	4063
Straža	856.992	22.6	3792
Sveta Ana	1150.848	48.6	2368
Sveta Trojica v Slov. g	590.993	26.9	2197
Sveti Andraž v Slov. g	569.704	47.2	1207
Sveti Jurij	1471.797	51.3	2869
Sveti Jurij v Slov. goric	501.018	23.7	2114
Sveti Tomaž	424.965	20.5	2073
Šalovci	669.636	41.8	1602
Šempeter - Vrtojba	3961.875	62.5	6339
Šenčur	4710.75	57.1	8250
Šentilj	4128.74	49.0	8426
Šentjernej	3474.186	51.9	6694
Šentjur	9637.731	51.3	18787

Šentrupert	583.856	20.8	2807
Škocjan	1629.801	51.3	3177
Škofja Loka	11333.5	50.0	22667
Škofljica	4585.085	54.5	8413
Šmarje pri Jelšah	4893.432	49.2	9946
Šmarješke Toplice	873.264	27.6	3164
Šmartno ob Paki	1542.42	49.5	3116
Šmartno pri Litiji	2698.662	49.8	5419
Šoštanj	4151.06	49.3	8420
Štore	2083.14	48.9	4260
Tabor	782.18	51.8	1510
Tišina	2050.785	49.5	4143
Tolmin	6228.63	53.1	11730
Trbovlje	8088.245	46.1	17545
Trebnje	9068.101	63.1	14371
Trnovska vas	607.456	46.3	1312
Trzin	2632.63	71.5	3682
Tržič	7817.79	51.0	15329
Turnišče	1497.34	44.3	3380
Velenje	16247.514	48.9	33226
Velika Polana	710.357	47.9	1483
Velike Lašče	2182.41	53.1	4110
Veržej	644.844	49.3	1308
Videm	2721.285	48.9	5565
Vipava	3005.458	56.9	5282
Vitanje	1089.088	47.6	2288
Vodice	2416.05	54.6	4425
Vojnik	4201.509	50.7	8287
Vransko	1348.664	52.6	2564
Vrhnika	9252.945	58.5	15817
Vuzenica	1376.748	50.1	2748
Zagorje ob Savi	8138.648	47.6	17098
Zavrč	733.677	48.3	1519
Zreče	3226.524	49.7	6492
Žalec	11071.62	52.2	21210
Železniki	3386.5	50.0	6773
Žetale	620.568	46.8	1326
Žiri	2491.232	50.8	4904
Žirovnica	2340.936	54.9	4264
Žužemberk	2240.865	49.5	4527

glede na vrsto vozila in območje Slovenija

**Primerjate število avtomobilov v slovenskih občinah.**

**V kateri občini imajo največ avtomobilov?**

Ljubljana

**V kateri občini imajo največ avtomobilov na 100 prebivalcev?**

Trzin

**V kateri občini imajo najmanj avtomobilov?**

Hodoš/Hodos

**V kateri občini imajo najmanj avtomobilov na 100 prebivalcev?**

Središče ob Dravi

**Izračunajte aritmetično sredino koeficienta število avtomobilov na 100 prebivalcev.**

**Izračunano vrednost komentirajte.**

Povprečno ima vsaka občina 48,9 avtomobilov.

**Kolikšno je število občin, ki imajo manjše število avtomobilov na 100 prebivalcev od aritmetične sredine?**

Število občin, ki imajo manjše število avtomobilov na 100 prebivalcev je 72.

**Naredite kratko analizo variabilnosti v statistični množici slovenskih občin.**

**Za koeficient število avtomobilov na 100 prebivalcev določite variacijski razmik in ga komentirajte.**

VR	<u>53.0</u>	71.5
		18.5

Število avtomobilov na 100 prebivalcev je variiralo za 53, in sicer od 18,5 do 71,5.

Celoten variacijski razmik v opazovani statistični množici znaša 53.

**Za koeficient število avtomobilov na 100 prebivalcev določite kvartilni razmik in ga komentirajte.**

QR	<u>5.5</u>	53.1
		47.6

Kvartilni razmik znaša 5,5, kar pomeni da se 50% avtomobilov na 100 prebivalcev nahaja na intervalu z

**Za koeficient število avtomobilov na 100 prebivalcev določite decilni razmik in ga komentirajte.**

DR	<u>14.44</u>	57.14
		42.7

Decilni razmik znaša 14,4, kar pomeni da se 80% avtomobilov na 100 prebivalcev nahaja na intervalu

**Za število avtomobilov v slovenskih občinah določite standardni odklon in ga komentirajte.**

11358.89 Standardni odklon znaša 11358,89, kar pomeni da je povprečna vrednost kvadrata odn aritmetične sredine enaka 11358,89.

**Določite koeficient variacije in ga komentirajte.**

2.28 Koeficient variacije znaša 2,28, kar pomeni da je razmerje med standardnim odklonom

in aritmetično sredino 2,28. to pa pomeni da se vrednosti spremenljivk 2,28krat bolj odr







48.9

51.43

ie sredine?

0  
0

te.

ALI

e.

: dolžino 5,5.

i z dolžino 14,4.

nikov

I



nikajo.







Cestna vozila konec leta (31.12.2008) glede na vrsto vozila in občino, Slovenija, letno

URL:

[http://www.stat.si/pxweb/Dialog/varval.asp?ma=2222105S&ti=Cestna+vozila+konec+leta+%2831%2C+Slovenija%2C+letno&path=../Database/Ekonomsko/22\\_transport/08\\_22221\\_reg\\_cestna\\_vozil](http://www.stat.si/pxweb/Dialog/varval.asp?ma=2222105S&ti=Cestna+vozila+konec+leta+%2831%2C+Slovenija%2C+letno&path=../Database/Ekonomsko/22_transport/08_22221_reg_cestna_vozil)  
dostop 15.11.2009

	motorna kolesa	motorna kolesa na 100 prebivalcev	
Ajdovščina	858	4.6	<b>1. Primerjate število m</b>
Apače	102	2.8	a) V kateri občini imajo n
Beltinci	237	2.8	V kateri občini imajo n
Benedikt	151	6.4	b) V kateri občini imajo n
Bistrica ob Sotli	54	3.8	V kateri občini imajo n
Bled	438	5.4	
Bloke	72	4.6	<b>2. Izračunajte harmonič</b>
Bohinj	199	3.8	a) Izračunano vrednost k
Borovnica	116	2.9	b) Kolikšen je delež in šte
Bovec	95	3	Število občin, ki imajo
Braslovče	256	4.9	
Brda	385	6.8	
Brezovica	424	4	<b>3. Naredite kratko anali</b>
Brežice	1001	4.1	a) Za koeficient število m
Cankova	75	3.9	VR
Celje	1800	3.7	7.7
Cerklje na Gorenjskem	314	4.6	1.8
Cerknica	477	4.3	Celoten variacijski raz
Cerkno	257	5.4	
Cerkvenjak	122	6	b) Za koeficient število m
Cirkulane	66	2.9	QR
Črenšovci	119	2.8	4.9
Črna na Koroškem	103	2.8	3.4
Črnomelj	507	3.4	Kvartilni razmik znaša
Destrnik	143	5.4	
Divača	139	3.6	c) Za koeficient število m
Dobje	46	4.8	DR
Dobrepolje	75	2	5.71
Dobrna	74	3.4	2.79
Dobrova - Polhov Gradec	311	4.3	Decilni razmik znaša 2
Dobrovnik/Dobronak	33	2.5	
Dol pri Ljubljani	190	3.6	d) Za število motornih ko
Dolenjske Toplice	145	4.2	678.23
Domžale	1113	3.4	Standardni odklon zna
Dornava	161	5.5	
Dravograd	391	4.3	e) Določite koeficient var
			1.74
			Koeficient variacije zna

Duplek	357	5.4
Gorenja vas - Poljane	266	3.7
Gorišnica	240	6.1
Gorje	74	2.5
Gornja Radgona	490	5.7
Gornji Grad	97	3.7
Gornji Petrovci	97	4.4
Grad	115	5.1
Grosuplje	582	3.1
Hajdina	204	5.5
Hoče - Slivnica	471	4.3
Hodoš/Hodos	7	2.2
Horjul	106	3.7
Hrastnik	328	3.2
Hrpelje - Kozina	200	4.8
Idrija	471	4
Ig	202	3.1
Ilirska Bistrica	532	3.8
Ivančna Gorica	637	4.2
Izola/Isola	858	5.4
Jesenice	507	2.3
Jezersko	20	3
Juršinci	142	6.1
Kamnik	898	3.1
Kanal	210	3.6
Kidričevo	302	4.6
Kobarid	142	3.4
Kobilje	14	2.3
Kočevje	539	3.2
Komen	250	7.2
Komenda	201	4
Koper/Capodistria	2895	5.6
Kostanjevica na Krki	73	3
Kostel	38	5.9
Kozje	91	2.8
Kranj	1811	3.3
Kranjska Gora	218	4.1
Križevci	151	4
Krško	1224	4.8
Kungota	216	4.6
Kuzma	66	4.2
Laško	801	5.8
Lenart	466	5.9
Lendava/Lendva	482	4.3
Litija	581	4

Ljubljana	7196	2.6
Ljubno	119	4.5
Ljutomer	652	5.5
Log - Dragomer	91	2.6
Logatec	469	3.7
Loška dolina	152	4
Loški Potok	127	6.5
Lovrenc na Pohorju	141	4.5
Luče	28	1.8
Lukovica	218	4.1
Majšperk	266	6.6
Makole	49	2.3
Maribor	4926	4.4
Markovci	145	3.6
Medvode	575	3.8
Mengeš	262	3.6
Metlika	241	2.9
Mežica	113	3.1
Miklavž na Dravskem	277	4.4
Miren - Kostanjevica	241	5
Mirna Peč	98	3.5
Mislinja	181	3.8
Mokronog - Trebelno	61	2.1
Moravče	136	2.8
Moravske Toplice	241	4
Mozirje	241	5.9
Murska Sobota	664	3.4
Muta	239	6.8
Naklo	248	4.8
Nazarje	92	3.6
Nova Gorica	1528	4.8
Novo mesto	1368	3.8
Odranci	40	2.4
Oplotnica	271	6.9
Ormož	843	6.7
Osilnica	9	2.2
Pesnica	350	4.6
Piran/Pirano	1327	7.7
Pivka	209	3.5
Podčetrtek	142	4.3
Podlehnik	93	4.9
Podvelka	128	4.9
Poljčane	107	2.4
Polzela	292	5
Postojna	467	3

Prebold	227	4.9
Preddvor	131	3.8
Prevalje	269	4
Ptuj	1112	4.7
Puconci	229	3.7
Rače - Fram	273	4.2
Radeče	237	5.2
Radenci	269	5.2
Radlje ob Dravi	326	5.3
Radovljica	752	4
Ravne na Koroškem	444	3.8
Razkrižje	45	3.3
Rečica ob Savinji	59	2.6
Renče - Vogrsko	116	2.7
Ribnica	547	5.9
Ribnica na Pohorju	49	4
Rogaška Slatina	508	4.6
Rogašovci	186	5.7
Rogatec	100	3.2
Ruše	270	3.6
Selnica ob Dravi	212	4.6
Semič	137	3.6
Sevnica	1042	5.9
Sežana	675	5.3
Slovenj Gradec	805	4.8
Slovenska Bistrica	1358	5.6
Slovenske Konjice	786	5.5
Sodražica	106	4.9
Solčava	15	3
Središče ob Dravi	53	2.5
Starše	156	3.8
Straža	73	1.9
Sveta Ana	124	5.2
Sveta Trojica v Slov. g	59	2.7
Sveti Andraž v Slov. g	67	5.6
Sveti Jurij	206	7.2
Sveti Jurij v Slov. goric	61	2.9
Sveti Tomaž	78	3.8
Šalovci	57	3.6
Šempeter - Vrtojba	277	4.4
Šenčur	341	4.1
Šentilj	463	5.5
Šentjernej	213	3.2
Šentjur	831	4.4
Šentrupert	68	2.4



Škocjan	150	4.7
Škofja Loka	695	3.1
Škofljica	384	4.6
Šmarje pri Jelšah	458	4.6
Šmarješke Toplice	89	2.8
Šmartno ob Paki	146	4.7
Šmartno pri Litiji	318	5.9
Šoštanj	399	4.7
Štore	173	4.1
Tabor	67	4.4
Tišina	115	2.8
Tolmin	543	4.6
Trbovlje	627	3.6
Trebnje	631	4.4
Trnovska vas	75	5.7
Trzin	187	5.1
Tržič	593	3.9
Turnišče	76	2.2
Velenje	1149	3.5
Velika Polana	41	2.8
Velike Lašče	167	4.1
Veržej	60	4.6
Videm	319	5.7
Vipava	236	4.5
Vitanje	88	3.8
Vodice	222	5
Vojnik	362	4.4
Vransko	91	3.5
Vrhnika	666	4.2
Vuzenica	120	4.4
Zagorje ob Savi	640	3.7
Zavrč	78	5.1
Zreče	335	5.2
Žalec	964	4.5
Železniki	206	3
Žetale	102	7.7
Žiri	223	4.5
Žirovnica	243	5.7
Žužemberk	162	3.6

glede na vrsto vozila in območje

### Število motornih koles v slovenskih občinah.

Več motornih koles?	Ljubljana
Več motornih koles na 100 prebivalcev?	Piran/Pirano
Manj motornih koles?	Hodoš/Hodos
Manj motornih koles na 100 prebivalcev?	Luče

### Harmonična sredina koeficienta število motornih koles na 100 prebivalcev.

Komentirajte. Povprečno ima vsaka občina 4 motorna kolesa na 100 prebivalcev. Število občin, ki imajo manjše število motornih koles na 100 prebivalcev od harmonične sredine? Manjše število motornih koles na 100 prebivalcev je 91.

### Harmonična sredina koeficienta število motornih koles na 100 prebivalcev.

Število motornih koles na 100 prebivalcev določite variacijski razmik in ga komentirajte.

5.9

Variacijski razmik v opazovanih množici znaša 5,9.

Število motornih koles na 100 prebivalcev določite kvartilni razmik in ga komentirajte.

1.5

1,5 , kar pomeni da se 50% avtomobilov na 100 prebivalcev nahaja na intervalu z dolžino 1,5.

Število motornih koles na 100 prebivalcev določite decilni razmik in ga komentirajte.

2.92

2,92 , kar pomeni da se 80% avtomobilov na 100 prebivalcev nahaja na intervalu z dolžino 2,92.

Število motornih koles v slovenskih občinah določite standardni odklon in ga komentirajte.

Število motornih koles na 100 prebivalcev znaša 678,23, kar pomeni da je povprečna vrednost kvadrata odmikov aritmetične sredine enaka 678,

variancijske koeфициje in ga komentirajte.

Število motornih koles na 100 prebivalcev znaša 1,74 , kar pomeni da je razmerje med standardnim odklonom in aritmetično sredino 1,74. to pa









na 100 prebivalcev.

91

23.

pomeni da se vrednosti spremenljivk 1,74 krat bolj odmikajo.











Cestna vozila konec leta (31.12.2008) glede na vrsto vozila in občino, Slovenija, letno

URL:

[http://www.stat.si/pxweb/Dialog/varval.asp?ma=2222105S&ti=Cestna+vozila+konec+leta+%2831.12.2008%29&cat=2222105S&path=../Database/Ekonomsko/22\\_transport/08\\_22221\\_reg\\_cestna\\_vozila\\_konec\\_leta\\_31.12.2008.dostop](http://www.stat.si/pxweb/Dialog/varval.asp?ma=2222105S&ti=Cestna+vozila+konec+leta+%2831.12.2008%29&cat=2222105S&path=../Database/Ekonomsko/22_transport/08_22221_reg_cestna_vozila_konec_leta_31.12.2008.dostop) 15.11.2009

	motorna kolesa
Ajdovščina	858
Apače	102
Beltinci	237
Benedikt	151
Bistrica ob Sotli	54
Bled	438
Bloke	72
Bohinj	199
Borovnica	116
Bovec	95
Braslovče	256
Brda	385
Brezovica	424
Brežice	1001
Cankova	75
Celje	1800
Cerklje na Gorenjskem	314
Cerknica	477
Cerkno	257
Cerkvenjak	122
Cirkulane	66
Črenšovci	119
Črna na Koroškem	103
Črnomelj	507
Destrnik	143
Divača	139
Dobje	46
Dobrepolje	75
Dobrna	74
Dobrova - Polhov Gradec	311
Dobrovnik/Dobronak	33
Dol pri Ljubljani	190
Dolenjske Toplice	145
Domžale	1113
Dornava	161
Dravograd	391
Duplek	357
Gorenja vas - Poljane	266
Gorišnica	240

**1. Določite frekvenčno porazdelitev s spodaj nav**

$y_{\min}$	$y_{\max}$	k	d
7	7196	7	1027
od	do	pod	
$y_{j,s}$	$y_{j,z}$	$f_j$	
7	1034	196	
1034	2061	11	
2061	3088	1	
3088	4115	0	
4115	5142	1	
5142	6169	0	
6169	7196	1	

a) S kakšnimi razredi je določena frekvenčna por

b) Kolikšna je širina razreda? 1027

c) Ali je taka frekvenčna porazdelitev primerna za uporabo  
Frekvenčna porazdelitev ni primerna za uporabo

**2. Določite frekvenčno porazdelitev s spodaj nav**

$y_{\min}$	$y_{\max}$	k	c
7	7196	7	2.7
od	do	pod	
$y_{j,s}$	$y_{j,z}$	$f_j$	$f_j^0$
7	19	4	0.02
19	51	10	0.05
51	138	57	0.27
138	373	77	0.37
373	1007	48	0.23
1007	2719	11	0.05
2719	7341	3	0.01
		210	

a) S kakšnimi razredi je določena frekvenčna por

b) Kolikšna je širina razreda od 373 do 1007 mo

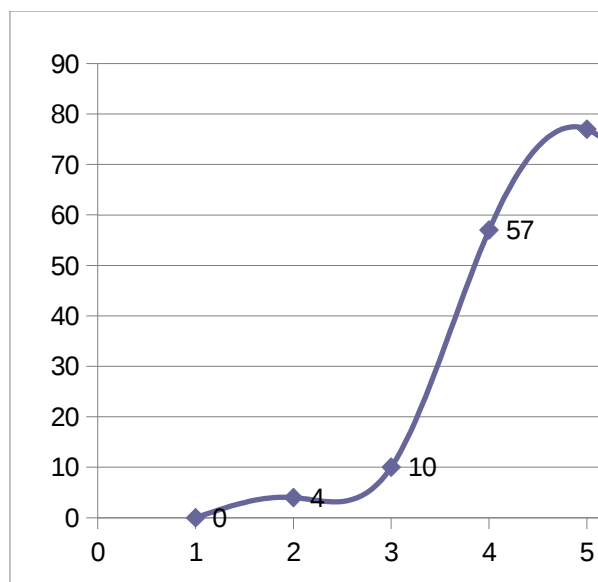
c) Ali je frekvenčna porazdelitev primerna za up  
Frekvenčna porazdelitev je primerna za uporabo

d) S pomočjo pripravljene tabele spodaj priprav

$y_j$   $f_j$

Gorje	74
Gornja Radgona	490
Gornji Grad	97
Gornji Petrovci	97
Grad	115
Grosuplje	582
Hajdina	204
Hoče - Slivnica	471
Hodoš/Hodos	7
Horjul	106
Hrastnik	328
Hrpelje - Kozina	200
Idrija	471
Ig	202
Ilirska Bistrica	532
Ivančna Gorica	637
Izola/Isola	858
Jesenice	507
Jezersko	20
Juršinci	142
Kamnik	898
Kanal	210
Kidričevo	302
Kobarid	142
Kobilje	14
Kočevje	539
Komen	250
Komenda	201
Koper/Capodistria	2895
Kostanjevica na Krki	73
Kostel	38
Kozje	91
Kranj	1811
Kranjska Gora	218
Križevci	151
Krško	1224
Kungota	216
Kuzma	66
Laško	801
Lenart	466
Lendava/Lendva	482
Litija	581
Ljubljana	7196
Ljubno	119
Ljutomer	652
Log - Dragomer	91
Logatec	469
Loška dolina	152

$y_{1,s}$	0	0
	13.0	4
	35.0	10
	94.5	57
	255.5	77
	690.0	48
	1863.0	11
	5030.0	3
$y_{k,z}$	7341.0	0



Graf nazorno pokaže, da izbrana porazdelitev pr

e) **S pomočjo grafa ocenite asimetrijo frekvenčn**  
Oblika frekvenčne porazdelitve je asimetrična v

f) **Določite asimetrijo porazdelitve s pomočjo r**  
Mediana      Asimetrična sredina  
217.00      390.46

Graf je asimetrične v levo, ker je mediana manjša

**Določite relativne frekvence in odgovorite na**

- g) Kolikšno je število motornih koles, ki ga najdemo  
Kolikšen delež predstavlja razred občin z od 138
- h) Kolišen je delež občin, kjer je število motornih ko  
Kolikšen je delež občin z od 373 do pod 1007 m

**Določite kumulativne in relativne kumulativne**

- i) V koliko občinah je število motornih koles večje c  
Kolikšen delež predstavljajo občine z manj kot 37
- j) Ocenite asimetrijo frekvenčne porazdelitve s pomo

Loški Potok	127
Lovrenc na Pohorju	141
Luče	28
Lukovica	218
Majšperk	266
Makole	49
Maribor	4926
Markovci	145
Medvode	575
Mengeš	262
Metlika	241
Mežica	113
Miklavž na Dravskem	277
Miren - Kostanjevica	241
Mirna Peč	98
Mislinja	181
Mokronog - Trebelno	61
Moravče	136
Moravske Toplice	241
Mozirje	241
Murska Sobota	664
Muta	239
Naklo	248
Nazarje	92
Nova Gorica	1528
Novo mesto	1368
Odranci	40
Oplotnica	271
Ormož	843
Osilnica	9
Pesnica	350
Piran/Pirano	1327
Pivka	209
Podčetrtek	142
Podlehnik	93
Podvelka	128
Poljčane	107
Polzela	292
Postojna	467
Prebold	227
Preddvor	131
Prevalje	269
Ptuj	1112
Puconci	229
Rače - Fram	273
Radeče	237
Radenci	269
Radlje ob Dravi	326

Rezultat vsebinsko komentirajte.

6.68 Gre za močno asimetrijo v levo.

k) S pomočjo koeficienta koničnosti ocenite koničnost  
Rezultat vsebinsko komentirajte.

57.41 Frekvenčna porazdelitev je močno :

Radovljica	752
Ravne na Koroškem	444
Razkrižje	45
Rečica ob Savinji	59
Renče - Vogrsko	116
Ribnica	547
Ribnica na Pohorju	49
Rogaška Slatina	508
Rogašovci	186
Rogatec	100
Ruše	270
Selnica ob Dravi	212
Semič	137
Sevnica	1042
Sežana	675
Slovenj Gradec	805
Slovenska Bistrica	1358
Slovenske Konjice	786
Sodražica	106
Solčava	15
Središče ob Dravi	53
Starše	156
Straža	73
Sveta Ana	124
Sveta Trojica v Slov. g	59
Sveti Andraž v Slov. g	67
Sveti Jurij	206
Sveti Jurij v Slov. goric	61
Sveti Tomaž	78
Šalovci	57
Šempeter - Vrtojba	277
Šenčur	341
Šentilj	463
Šentjernej	213
Šentjur	831
Šentrupert	68
Škocjan	150
Škofja Loka	695
Škofljica	384
Šmarje pri Jelšah	458
Šmarješke Toplice	89
Šmartno ob Paki	146
Šmartno pri Litiji	318
Šoštanj	399
Štore	173
Tabor	67
Tišina	115
Tolmin	543

Trbovlje	627
Trebnje	631
Trnovska vas	75
Trzin	187
Tržič	593
Turnišče	76
Velenje	1149
Velika Polana	41
Velike Lašče	167
Veržej	60
Videm	319
Vipava	236
Vitanje	88
Vodice	222
Vojnik	362
Vransko	91
Vrhnika	666
Vuzenica	120
Zagorje ob Savi	640
Zavrč	78
Zreče	335
Žalec	964
Železniki	206
Žetale	102
Žiri	223
Žirovnica	243
Žužemberk	162



glede na vrsto vozila in obino  
vozila/&lang=2

edenimi mejami spremenljivke število motornih koles.

azdelitev? Z enako širokimi razredi.

za uporabo? Ali prinaša uporabno informacijo? Zakaj?

, saj ne prinaša uporabnih informacij. Enote niso lepo razdeljene po razredih.

edenimi mejami spremenljivke število motornih koles.

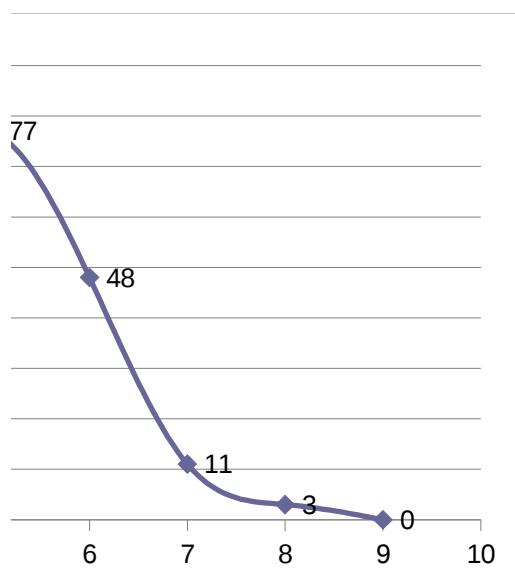
$F_j$	$F_j^0$
4	0.02
14	0.07
71	0.34
148	0.70
196	0.93
207	0.99
210	1.00

azdelitev? Z relativno širokimi razredi.

tornih koles? 634

orabo? Ali prinaša uporabno informacijo? Zakaj?

, saj prinaša uporabno informacijo. Enote se lepo razdelijo po razredih, najmanj enot se razdeli v s  
ite graf frekvenčne porazdelitve in ga komentirajte.



inaša nove informacije o statistični množici. Frekvenčna porazdelitev je primerna za nadaljno obdel

**ie porazdelitve.**

desno, ker je večje število enot na desni strani.

**azmerja med mediano in aritmetično sredino.**

a od asimetrične sredine. (Če je mediana večja od asimetrične sredine, je graf asimetričen v desno.

**naslednja vprašanja:**

v največ občinah?	373
do 373 motornimi kolesi?	0.37
les manjše od 19?	0.02
otornih koles?	0.23

**ne frekvence in odgovorite na naslednja vprašanja:**

od 373?	62
73 motornimi kolesi?	0.34

očjo koeficienta asimetrije.

ost frekvenčne porazdelitve.

sploščena.





krajna dva razreda, največ pa v razrede na sredini. Glavna ugotovitev: Največ slovenskih občin ima o

lavo.









d 138 do 373 motornih koles.









Cestna vozila konec leta (31.12.2008) glede na vrsto vozila in občino, Slovenija, letno

URL:

[http://www.stat.si/pxweb/Dialog/varval.asp?ma=2222105S&ti=Cestna+vozila+konec+leta+%283.%2C+Slovenija%2C+letno&path=../Database/Ekonomsko/22\\_transport/08\\_22221\\_reg\\_cestna\\_\](http://www.stat.si/pxweb/Dialog/varval.asp?ma=2222105S&ti=Cestna+vozila+konec+leta+%283.%2C+Slovenija%2C+letno&path=../Database/Ekonomsko/22_transport/08_22221_reg_cestna_\)  
dostop 15.11.2009

	kolesa z motorjem	motorna kolesa	osebni avtomobili	specialni osebni avtomobili	avtobusi	tovorna motorna vozila
Ajdovščina	424	434	10997	44	2	1085
Apače	44	58	751	5	1	39
Beltinci	135	102	3824	10 ...		262
Benedikt	94	57	1147	4	5	85
Bistrica ob Sotli	27	27	707	0 ...		51
Bled	208	230	5204	18 ...		339
Bloke	38	34	814	3	2	79
Bohinj	84	115	2577	9 ...		151
Borovnica	59	57	1990	5 ...		98
Bovec	38	57	1531	4	6	73
Braslovče	112	144	2789	11	12	237
Brda	200	185	3555	4	2	218
Brezovica	197	227	5652	20	7	554
Brežice	472	529	12050	57	41	833
Cankova	50	25	977	4 ...		49
Celje	867	933	24856	165	232	3236
Cerklje na Gorenjskem	144	170	3830	27	17	360
Cerknica	226	251	5781	24	25	417
Cerkno	113	144	2587	10	4	111
Cerkvenjak	72	50	1022	4 ...		64
Cirkulane	31	35	458	1 ...		21
Črenšovci	48	71	1838	11	7	223
Črna na Koroškem	37	66	1582	3	2	55
Črnomelj	188	319	6946	37	29	508
Destriak	109	34	1303	4 ...		53
Divača	54	85	2240	2 ...		146
Dobje	27	19	501	0	1	42
Dobrepolje	22	53	1793	10	1	191
Dobrna	29	45	1031	4	1	50
Dobrova - Polhov Gradec	116	195	3832	6	1	314
Dobrovnik/Dobronak	23	10	580	0 ...		19
Dol pri Ljubljani	74	116	2810	21	3	273
Dolenjske Toplice	78	67	1728	7	3	112
Domžale	497	616	17594	97	17	1456
Dornava	95	66	1256	3	2	86
Dravograd	161	230	4571	15	5	325



Duplek	204	153	3520	19	1	237
Gorenja vas - Poljane	91	175	3731	10	12	222
Gorišnica	144	96	2372	12 ...		207
Gorje	35	39	708	0 ...		44
Gornja Radgona	297	193	5442	33	6	379
Gornji Grad	46	51	1209	5	3	82
Gornji Petrovci	41	56	979	5	3	47
Grad	63	52	1059	1 ...		36
Grosuplje	278	304	9772	56	16	1147
Hajdina	120	84	1999	6 ...		203
Hoče - Slivnica	236	235	5701	21	5	478
Hodoš/Hodos	2	5	133	0 ...		12
Horjul	38	68	1530	4 ...		142
Hrastnik	118	210	4457	31	8	182
Hrpelje - Kozina	79	121	2399	5	3	304
Idrija	209	262	6101	48 ...		428
Ig	83	119	3424	11 ...		268
Ilirska Bistrica	192	340	7891	25	10	729
Ivančna Gorica	309	328	7962	47	4	867
Izola/Isola	475	383	8508	37	2	600
Jesenice	225	282	9798	32 ...		509
Jezersko	11	9	364	3 ...		17
Juršinci	81	61	1107	1 ...		49
Kamnik	367	531	14652	76	51	915
Kanal	115	95	3296	8	1	139
Kidričevo	180	122	3287	9	5	265
Kobarid	51	91	2282	9	1	113
Kobilje	13	1	263	1 ...		5
Kočevje	200	339	7546	36	24	541
Komen	129	121	2166	2 ...		148
Komenda	104	97	2853	11 ...		411
Koper/Capodistria	1409	1486	29733	116	112	3214
Kostanjevica na Krki	32	41	594	0 ...		37
Kostel	13	25	312	0 ...		21
Kozje	43	48	1624	4	3	145
Kranj	782	1029	27886	255	195	2015
Kranjska Gora	104	114	2750	12	6	136
Križevci	71	80	1699	3 ...		122
Krško	617	607	14083	37	8	1068
Kungota	112	104	2401	7	3	231
Kuzma	37	29	731	4	4	38
Laško	405	396	6847	30	2	507
Lenart	290	176	4913	20	5	465
Lendava/Lendva	284	198	5326	17	4	375
Litija	272	309	7143	39	8	499

Ljubljana	3225	3971	146576	2411	407	14587
Ljubno	53	66	1273	5	4	136
Ljutomer	340	312	5637	18	8	551
Log - Dragomer	32	59	939	7 ...		58
Logatec	242	227	6447	32	16	554
Loška dolina	60	92	1915	1 ...		96
Loški Potok	87	40	897	2	3	54
Lovrenc na Pohorju	80	61	1492	6 ...		98
Luče	6	22	749	3	5	40
Lukovica	98	120	2930	13	3	247
Majšperk	160	106	2114	3	3	118
Makole	23	26	422	2 ...		27
Maribor	3253	1673	52960	239	244	5687
Markovci	89	56	1905	9 ...		157
Medvode	227	348	8131	48	2	633
Mengeš	111	151	3797	11	4	342
Metlika	118	123	4053	13	2	406
Mežica	41	72	1686	6 ...		75
Miklavž na Dravskem	132	145	3340	9	3	334
Miren - Kostanjevica	105	136	3054	9	1	217
Mirna Peč	56	42	1459	5 ...		77
Mislinja	63	118	2369	6 ...		150
Mokronog - Trebelno	23	38	704	4	1	64
Moravče	69	67	2578	12	3	130
Moravske Toplice	142	99	2904	7	2	155
Mozirje	104	137	2742	9	10	254
Murska Sobota	293	371	9536	52	72	893
Muta	130	109	1730	60	3	94
Naklo	81	167	2968	14	1	372
Nazarje	35	57	1281	6 ...		114
Nova Gorica	673	855	20814	131	145	1699
Novo mesto	732	636	20795	158	40	1966
Odranci	26	14	700	0 ...		60
Oplotnica	153	118	2032	6	10	87
Ormož	567	276	7028	28	3	401
Osilnica	6	3	163	1 ...		11
Pesnica	188	162	3868	16	2	294
Piran/Pirano	819	508	9393	31	33	655
Pivka	49	160	3265	13 ...		262
Podčetrtek	86	56	1638	5 ...		183
Podlehnik	63	30	905	3 ...		83
Podvelka	61	67	1297	1 ...		58
Poljčane	54	53	907	3	1	74
Polzela	123	169	2814	9	8	131
Postojna	149	318	8109	58	10	520

Prebold	111	116	2388	9 ...		190
Preddvor	63	68	1799	5	2	98
Prevalje	107	162	3116	6	66	188
Ptuj	641	471	11953	68	5	1153
Puconci	104	125	2923	8	2	197
Rače - Fram	166	107	3461	14	3	292
Radeče	135	102	2306	10 ...		111
Radenci	157	112	2729	10	1	175
Radlje ob Dravi	182	144	2945	14	1	244
Radovljica	337	415	9570	53	7	550
Ravne na Koroškem	193	251	5741	28 ...		382
Razkrižje	19	26	601	0	1	33
Rečica ob Savinji	20	39	477	5 ...		126
Renče - Vogrsko	57	59	932	11	1	71
Ribnica	306	241	4549	39	5	452
Ribnica na Pohorju	22	27	578	3 ...		29
Rogaška Slatina	300	208	5457	31	11	538
Rogašovci	126	60	1521	10 ...		58
Rogatec	64	36	1426	1 ...		98
Ruše	147	123	3650	18 ...		206
Selnica ob Dravi	92	120	2403	9 ...		129
Semič	65	72	1895	5	1	103
Sevnica	508	534	8944	51	26	668
Sežana	292	383	7578	40	2	734
Slovenj Gradec	355	450	8394	39	18	911
Slovenska Bistrica	750	608	14445	57	9	1037
Slovenske Konjice	456	330	7225	38	6	598
Sodražica	60	46	1076	3 ...		110
Solčava	6	9	275	1 ...		24
Središče ob Dravi	29	24	397	0 ...		26
Starše	88	68	2083	3 ...		130
Straža	24	49	856	9 ...		79
Sveta Ana	79	45	1152	1 ...		41
Sveta Trojica v Slov. g	44	15	590	5	3	31
Sveti Andraž v Slov. g	49	18	570	0 ...		21
Sveti Jurij	112	94	1473	8 ...		100
Sveti Jurij v Slov. gorici	38	23	501	0 ...		33
Sveti Tomaž	48	30	425	2 ...		8
Šalovci	24	33	670	0 ...		25
Šempeter - Vrtojba	122	155	3962	30	1	451
Šenčur	155	186	4708	38 ...		478
Šentilj	294	169	4131	10	2	221
Šentjernej	101	112	3473	8 ...		242
Šentjur	371	460	9640	37 ...		824
Šentrupert	31	37	583	4	9	44

Škocjan	88	62	1631	8 ...		179
Škofja Loka	283	412	11340	47	8	877
Škofljica	159	225	4584	30	4	447
Šmarje pri Jelšah	245	213	4895	24	6	403
Šmarješke Toplice	42	47	872	3 ...		53
Šmartno ob Paki	68	78	1543	4	1	81
Šmartno pri Litiji	163	155	2696	13	9	227
Šoštanj	176	223	4151	9	2	349
Štore	81	92	2085	7	1	152
Tabor	22	45	782	1	6	40
Tišina	61	54	2049	7 ...		117
Tolmin	195	348	6228	34	4	519
Trbovlje	224	403	8096	21	3	421
Trebnje	285	346	9074	52	17	1356
Trnovska vas	48	27	607	1 ...		24
Trzin	72	115	2631	16 ...		799
Tržič	283	310	7819	34	21	351
Turnišče	46	30	1498	5 ...		61
Velenje	490	659	16257	71	21	1132
Velika Polana	20	21	710	2 ...		20
Velike Lašče	49	118	2182	20	1	146
Veržej	23	37	645	1 ...		40
Videm	188	131	2720	5	7	138
Vipava	128	108	3005	8	2	271
Vitanje	49	39	1088	6 ...		53
Vodice	88	134	2415	14 ...		304
Vojnik	185	177	4205	20 ...		340
Vransko	37	54	1348	3 ...		74
Vrhnika	338	328	9254	35 ...		714
Vuzenica	84	36	1378	1	2	71
Zagorje ob Savi	234	406	8147	46	31	458
Zavrč	31	47	733	1	1	18
Zreče	184	151	3229	10	18	320
Žalec	400	564	11063	63	5	990
Železniki	99	107	3385	5	13	162
Žetale	68	34	620	4	1	35
Žiri	103	120	2493	15	17	149
Žirovnica	97	146	2341	18 ...		107
Žužemberk	71	91	2240	6	13	162

1%2E12%2E%29+glede+na+vrsto+vozila+in+ob%E8ino  
/vozila/&lang=2

traktorji	tovorna priklopna vozila	bivalni priklopniki	traktorski priklopniki	Prebivalstvo
1267	335	61	116	18651
45	9	4	1	3629
853	59	2	54	8337
167	15	6	4	2354
229	14	2	2	1408
343	79	19	33	8148
303	40	1	2	1577
366	30	6	10	5217
156	24	9	4	3933
85	14 ...		11	3175
350	85	24	9	5175
926	20	16	98	5669
381	132	43	10	10552
2116	257	42	77	24238
353	8	2	26	1920
488	883	173	23	48991
596	127	22	18	6848
927	121	17	29	11013
180	38	1	1	4760
183	10	1	10	2049
21	4	1 ...		2283
475	132	2	44	4190
57	11	3	1	3634
1162	211	11	31	14726
265	11 ...		21	2650
344	36	2	6	3843
105	12 ...		1	953
375	43	13	2	3824
104	13	3	2	2179
347	77	27	4	7206
215	1	2	4	1332
222	59	22	12	5235
213	34	8	17	3414
466	260	157	38	33183
234	19	2	18	2938
272	84	17	21	9041

304	52	14	9	6551
456	60	11	10	7147
485	87	7	47	3961
70	12	2	7	2904
817	99	8	75	8606
220	30	1	5	2643
534	2	2	9	2193
370	10 ...		11	2259
649	343	70	18	18634
282	83	13	35	3720
284	103	38	24	10844
103 ...	...		1	322
205	45	12	8	2838
133	32	49	9	10107
336	189	6	12	4126
337	135	24	19	11865
478	67	34	17	6442
1101	359	25	47	13908
1272	422	27	45	15008
103	65	5	4	15946
155	124	41	5	21828
17	7	1	1	664
284	10	2	23	2320
679	197	75	46	28677
293	22	18	17	5871
674	129	10	82	6619
224	24	7	6	4208
108 ...	...		8	612
303	206	32	22	16627
407	35	12	11	3489
161	138	20	17	5082
617	978	49	11	51354
75	10	1	4	2413
37	15 ...	...		647
440	73	1	2	3245
814	531	173	76	54188
343	31	17	17	5309
518	45	2	76	3750
2251	285	28	62	25600
201	51	11	15	4713
227	10 ...		10	1571
714	139	19	26	13701
816	127	11	37	7862
836	126	4	106	11157
513	146	34	28	14529

1371	2477	1124	81	276091
203	63	3	7	2624
1081	153	8	147	11845
19	15	14	4	3538
623	170	45	20	12757
463	49	1	6	3809
283	17	5	1	1954
140	23	3	3	3120
105	17 ...		3	1535
361	66	12	18	5363
323	36	4	11	4045
36	4 ...	...		2089
530	1059	332	72	113113
392	30	4	47	3973
285	232	66	15	15068
86	65	42	7	7307
859	150	11	12	8379
63	12	8	4	3704
95	92	47	16	6240
195	77	20	17	4843
294	17	4	41	2779
220	43	6	6	4703
83	17	3	9	2892
260	36	10	8	4832
1176	29	4	74	6014
331	150	12	6	4063
658	142	32	154	19433
143	21	10	6	3528
209	209	18	22	5164
137	47	6	5	2567
1459	352	153	88	31911
1525	538	99	112	35570
258	9 ...		14	1674
237	27	8	4	3918
1894	128	9	290	12591
28	3 ...		2	404
465	78	10	13	7549
181	67	6	8	17338
629	88	12	10	5966
346	93	4	2	3276
134	62	5	18	1892
142	19	1	4	2608
51	18	10	2	4525
202	37	16	4	5872
726	179	33	22	15455

159	53	12	1	4599
157	45	6	7	3477
126	60	18	20	6741
614	375	51	141	23699
1154	50	5	78	6128
377	111	13	28	6528
164	28	9	8	4522
328	76	7	35	5196
233	64	9	19	6162
520	160	39	34	18698
127	43	25	11	11722
170	6	1	23	1344
42	95 ...	...		2287
47	19	10	5	4229
786	211	32	17	9305
90	2 ...		4	1228
367	203	12	9	11093
556	18 ...		11	3240
146	38	2 ...		3155
90	31	14	14	7417
197	30	7	5	4563
383	21	3	8	3789
1229	205	23	35	17649
852	147	34	31	12682
419	328	29	23	16662
1088	289	78	64	24462
691	175	47	9	14346
253	13	2	2	2148
35	10 ...		2	505
63	5	2	7	2142
332	51	9	32	4063
37	29	7	4	3792
281	13	1	15	2368
53	9 ...		5	2197
148	2	2	15	1207
463	26	3	44	2869
64	21 ...		2	2114
55	8 ...		6	2073
450	3 ...		15	1602
139	242	42	11	6339
420	212	32	63	8250
358	62	14	4	8426
945	78	10	26	6694
1148	244	26	22	18787
58	10 ...		4	2807



502	46	1	21	3177
484	317	63	11	22667
228	81	52	5	8413
760	155	16	14	9946
58	22	2	10	3164
147	24	10	1	3116
230	106	13	13	5419
302	106	19	40	8420
121	56	7	6	4260
141	14	2	4	1510
551	23	2	84	4143
455	160	26	22	11730
98	99	73	5	17545
1707	849	25	60	14371
204	7 ...		12	1312
37	92	31	2	3682
327	96	42	25	15329
445	11	1	21	3380
349	209	134	21	33226
286	2 ...		32	1483
380	32	8	3	4110
185	12	1	23	1308
450	31	8	48	5565
578	118	17	46	5282
181	14	4	2	2288
159	144	20	6	4425
395	121	23	7	8287
197	28	5	5	2564
520	157	93	26	15817
117	12	13	6	2748
387	110	40	15	17098
101	3 ...		22	1519
228	183	25	4	6492
591	284	94	12	21210
324	65	6	6	6773
138	15 ...	...		1326
210	39	12	9	4904
141	26	11	4	4264
450	51	4	8	4527

Cestna vozila konec leta (31.12.2008) glede na vrsto vozila in občino, Slovenija, letno

	kolesa z m	motorna kc	osebni avto
SLOVENIJA	40384	41612	1045183
Ajdovščina	424	434	10997
Apače	44	58	751
Beltinci	135	102	3824
Benedikt	94	57	1147
Bistrica ob Sotli	27	27	707
Bled	208	230	5204
Bloke	38	34	814
Bohinj	84	115	2577
Borovnica	59	57	1990
Bovec	38	57	1531
Braslovče	112	144	2789
Brda	200	185	3555
Brezovica	197	227	5652
Brežice	472	529	12050
Cankova	50	25	977
Celje	867	933	24856
Cerklje na Gorenjskem	144	170	3830
Cerknica	226	251	5781
Cerkno	113	144	2587
Cerkvenjak	72	50	1022
Cirkulane	31	35	458
Črenšovci	48	71	1838
Črna na Koroškem	37	66	1582
Črnomelj	188	319	6946
Destriak	109	34	1303
Divača	54	85	2240
Dobje	27	19	501
Dobrepolje	22	53	1793
Dobrna	29	45	1031
Dobrova - Polhov Gradec	116	195	3832
Dobrovnik/Dobronak	23	10	580
Dol pri Ljubljani	74	116	2810
Dolenjske Toplice	78	67	1728
Domžale	497	616	17594
Dornava	95	66	1256
Dravograd	161	230	4571
Duplek	204	153	3520
Gorenja vas - Poljane	91	175	3731

Gorišnica	144	96	2372
Gorje	35	39	708
Gornja Radgona	297	193	5442
Gornji Grad	46	51	1209
Gornji Petrovci	41	56	979
Grad	63	52	1059
Grosuplje	278	304	9772
Hajdina	120	84	1999
Hoče - Slivnica	236	235	5701
Hodoš/Hodos	2	5	133
Horjul	38	68	1530
Hrastnik	118	210	4457
Hrpelje - Kozina	79	121	2399
Idrija	209	262	6101
Ig	83	119	3424
Ilirska Bistrica	192	340	7891
Ivančna Gorica	309	328	7962
Izola/Isola	475	383	8508
Jesenice	225	282	9798
Jezerško	11	9	364
Juršinci	81	61	1107
Kamnik	367	531	14652
Kanal	115	95	3296
Kidričevo	180	122	3287
Kobarid	51	91	2282
Kobilje	13	1	263
Kočevje	200	339	7546
Komen	129	121	2166
Komenda	104	97	2853
Koper/Capodistria	1409	1486	29733
Kostanjevica na Krki	32	41	594
Kostel	13	25	312
Kozje	43	48	1624
Kranj	782	1029	27886
Kranjska Gora	104	114	2750
Križevci	71	80	1699
Krško	617	607	14083
Kungota	112	104	2401
Kuzma	37	29	731
Laško	405	396	6847
Lenart	290	176	4913
Lendava/Lendva	284	198	5326
Litija	272	309	7143

Ljubljana	3225	3971	146576
Ljubno	53	66	1273
Ljutomer	340	312	5637
Log - Dragomer	32	59	939
Logatec	242	227	6447
Loška dolina	60	92	1915
Loški Potok	87	40	897
Lovrenc na Pohorju	80	61	1492
Luče	6	22	749
Lukovica	98	120	2930
Majšperk	160	106	2114
Makole	23	26	422
Maribor	3253	1673	52960
Markovci	89	56	1905
Medvode	227	348	8131
Mengeš	111	151	3797
Metlika	118	123	4053
Mežica	41	72	1686
Miklavž na Dravskem polju	132	145	3340
Miren - Kostanjevica	105	136	3054
Mirna Peč	56	42	1459
Mislinja	63	118	2369
Mokronog - Trebelno	23	38	704
Moravče	69	67	2578
Moravske Toplice	142	99	2904
Mozirje	104	137	2742
Murska Sobota	293	371	9536
Muta	130	109	1730
Naklo	81	167	2968
Nazarje	35	57	1281
Nova Gorica	673	855	20814
Novo mesto	732	636	20795
Odranci	26	14	700
Oplotnica	153	118	2032
Ormož	567	276	7028
Osilnica	6	3	163
Pesnica	188	162	3868
Piran/Pirano	819	508	9393
Pivka	49	160	3265
Podčetrtek	86	56	1638
Podlehnik	63	30	905
Podvelka	61	67	1297
Poljčane	54	53	907

Polzela	123	169	2814
Postojna	149	318	8109
Prebold	111	116	2388
Preddvor	63	68	1799
Prevalje	107	162	3116
Ptuj	641	471	11953
Puconci	104	125	2923
Rače - Fram	166	107	3461
Radeče	135	102	2306
Radenci	157	112	2729
Radlje ob Dravi	182	144	2945
Radovljica	337	415	9570
Ravne na Koroškem	193	251	5741
Razkrižje	19	26	601
Rečica ob Savinji	20	39	477
Renče - Vogrsko	57	59	932
Ribnica	306	241	4549
Ribnica na Pohorju	22	27	578
Rogaška Slatina	300	208	5457
Rogašovci	126	60	1521
Rogatec	64	36	1426
Ruše	147	123	3650
Selnica ob Dravi	92	120	2403
Semič	65	72	1895
Sevnica	508	534	8944
Sežana	292	383	7578
Slovenj Gradec	355	450	8394
Slovenska Bistrica	750	608	14445
Slovenske Konjice	456	330	7225
Sodražica	60	46	1076
Solčava	6	9	275
Središče ob Dravi	29	24	397
Starše	88	68	2083
Straža	24	49	856
Sveta Ana	79	45	1152
Sveta Trojica v Slov. goricah	44	15	590
Sveti Andraž v Slov. goricah	49	18	570
Sveti Jurij	112	94	1473
Sveti Jurij v Slov. goricah	38	23	501
Sveti Tomaž	48	30	425
Šalovci	24	33	670
Šempeter - Vrtojba	122	155	3962
Šenčur	155	186	4708

Šentilj	294	169	4131
Šentjernej	101	112	3473
Šentjur	371	460	9640
Šentrupert	31	37	583
Škocjan	88	62	1631
Škofja Loka	283	412	11340
Škofljica	159	225	4584
Šmarje pri Jelšah	245	213	4895
Šmarješke Toplice	42	47	872
Šmartno ob Paki	68	78	1543
Šmartno pri Litiji	163	155	2696
Šoštanj	176	223	4151
Štore	81	92	2085
Tabor	22	45	782
Tišina	61	54	2049
Tolmin	195	348	6228
Trbovlje	224	403	8096
Trebnje	285	346	9074
Trnovska vas	48	27	607
Trzin	72	115	2631
Tržič	283	310	7819
Turnišče	46	30	1498
Velenje	490	659	16257
Velika Polana	20	21	710
Velike Lašče	49	118	2182
Veržej	23	37	645
Videm	188	131	2720
Vipava	128	108	3005
Vitanje	49	39	1088
Vodice	88	134	2415
Vojnik	185	177	4205
Vransko	37	54	1348
Vrhnika	338	328	9254
Vuzenica	84	36	1378
Zagorje ob Savi	234	406	8147
Zavrč	31	47	733
Zreče	184	151	3229
Žalec	400	564	11063
Železniki	99	107	3385
Žetale	68	34	620
Žiri	103	120	2493
Žirovnica	97	146	2341
Žužemberk	71	91	2240

Vir: Ministrstvo za notranje zadeve – Direktorat za upravne notranje zadeve.

Uporaba in objava podatkov sta dovoljeni le z navedbo vira.

Povezane vsebine:

- (seznam HREF=[http://www.stat.si/doc/metod\\_pojasnila/22-221-MP.htm](http://www.stat.si/doc/metod_pojasnila/22-221-MP.htm) target=\_blank) Metodološka pojasnila

- (seznam

HREF=[http://www.stat.si/koledar.asp?pod=22&kon=221&DatumOd=1.1.2005&DatumDo=Date\(\)](http://www.stat.si/koledar.asp?pod=22&kon=221&DatumOd=1.1.2005&DatumDo=Date()) target=\_blank) Koledar objav

- (seznam HREF=[http://www.stat.si/metodologija\\_vpr.asp?pod=22&kon=221](http://www.stat.si/metodologija_vpr.asp?pod=22&kon=221) target=\_blank) Vprašalniki statističnega raziskovanja

OBČINE:

Podatki so teritorialno razvrščeni po uredbi o Standardni

klasifikaciji teritorialnih enot ((seznam

HREF=../database/Meta/Klas/SKTE.htm TARGET=\_blank) opis in

pojasnila), raven SKTE 5. Opombe o spremembah posameznih občin so

zapisane k vsaki spremenjeni občini in so ob izpisu tabele na zaslon

dostopne s klikom na ikono za opombe (zvezdica). V opombah je na

začetku naveden datum, s katerim je opisana teritorialna sprememba

upoštevana pri teritorialnem razvrščanju enot za statistične namene.

Pri večini opomb je v oklepaju naveden Uradni list, v katerem so bile

objavljene omenjene teritorialne opombe. V seznamu občin je navedeno

zadnje veljavno stanje imen občin.

Podatki o novonastalih občinah, ustanovljenih v posameznih letih do

leta 2008, in podatki o tistih občinah, iz katerih so te občine

nastale, so nezanesljivi, in sicer zaradi neažurne povezave med

Registrom stalnega prebivalstva in Matičnim registrom vozil in

listin.

Apače:

01.01.2007: Občina Apače je nastala z odcepitvijo od občine Gornja Radgona (Uradni list RS št. 27/06).

**Bled:**

01.01.2007: Od občine Bled se je odcepila občina Gorje (Uradni list RS št. 61/06).

**Cerkvenjak:**

Junij 2005: Spremenili sta se območji občin Cerkvenjak in Lenart. Iz naselij Osek, Zgornje Verjane in Spodnje Verjane v občini Lenart so se izločili deli naselij in se priključili k naselju Brengova v občini Cerkvenjak. Iz naselja Spodnje Verjane v občini Lenart pa se je izločil tudi del, ki se je priključil k naselju Čagona v občini Cerkvenjak.

**Cirkulane:**

01.01.2007: Občina Cirkulane je nastala z odcepitvijo od občine Gorišnica (Uradni list RS št. 27/06).

**Divača:**

01.01.2007: Naselje Ostrovica je bilo izločeno iz občine Divača in priključeno občini Hrpelje - Kozina (Uradni list RS št. 27/06).

**Gorišnica:**

01.01.2007: Od občine Gorišnica se je odcepila občina Cirkulane (Uradni list RS št. 27/06).

**Gorje:**

01.01.2007: Občina Gorje je nastala z odcepitvijo od občine Bled (Uradni list RS št. 61/06).

**Gornja Radgona:**

01.01.2007: Od občine Gornja Radgona se je odcepila občina Apače (Uradni list RS št. 27/06)



Hajdina:

14.06.2002: Iz občine Videm se je izločilo naselje Lancova vas pri Ptuju in se priključilo k občini Hajdina. Ta sprememba je bila formalno izpeljana šele marca 2005.

Hrpelje - Kozina:

01.01.2007: K občini Hrpelje - Kozina je bilo priključeno naselje Ostrovica, ki je po predhodni členitvi sodilo v občino Divača (Uradni list RS št. 27/06).

Kostanjevica na Krki:

01.01.2007: Občina Kostanjevica na Krki je nastala z odcepitvijo od občine Krško (Uradni list RS št. 27/06).

Krško:

01.01.2007: Od občine Krško se je odcepila občina Kostanjevica na Krki (Uradni list RS št. 27/06).

Lenart:

Junij 2005: Spremenili sta se območji občin Cerkevjak in Lenart. Iz naselij Osek, Zgornje Verjane in Spodnje Verjane v občini Lenart so se izločili deli naselij in se priključili k naselju Brengova v občini Cerkevjak. Iz naselja Spodnje Verjane v občini Lenart pa se je izločil tudi del, ki se je priključil k naselju Čagona v občini Cerkevjak.

01.01.2007: Od občine Lenart se je odcepila občina Sveta Trojica v Slov. goricah. (Uradni list RS št. 27/06).

01.01.2007: Od občine Lenart se je odcepila občina Sveti Jurij v Slov. goricah (Uradni list RS št. 61/06).

Log - Dragomer:

01.01.2007: Občina Log - Dragomer je nastala z odcepitvijo od občine

Vrhnika (Uradni list RS št. 61/06).

Makole:

01.01.2007: Občina Makole je nastala z odcepitvijo od občine Slovenska Bistrica (Uradni list RS št. 27/06).

Mokronog - Trebelno:

01.01.2007: Občina Mokronog - Trebelno je nastala z odcepitvijo od občine Trebnje (Uradni list RS št. 27/06).

Mozirje:

01.01.2007: Od občine Mozirje se je odcepila občina Rečica ob Savinji (Uradni list RS št. 61/06).

Nova Gorica:

01.01.2007: Od občine Nova Gorica se je odcepila občina Renče - Vogrsko (Uradni list RS št. 27/06).

Novo mesto:

01.01.2007: Od občine Novo mesto sta se odcepili občini Straža in Šmarješke Toplice (Uradni list RS št. 27/06).

Ormož:

01.01.2007: Od občine Ormož sta se odcepili občini Središče ob Dravi in Sveti Tomaž (Uradni list RS št. 27/06).

Poljčane:

01.01.2007: Občina Poljčane je nastala z odcepitvijo od občine Slovenska Bistrica (Uradni list RS št. 27/06).

#### Prebold:

Januar 2005: Iz občine Prebold se je izločil del naselja Marija Reka in se je priključil k naselju Knezdol v občini Trbovlje. Površina občine Trbovlje se je povečala za 0,2 km<sup>2</sup>, površina občine Prebold se je za toliko zmanjšala. Ob tej spremembi občinskih mej se je spremenila tudi meja med dvema statističnima regijama, in sicer zasavsko (občina Trbovlje) in spodnjeposavsko (občina Prebold).

#### Rečica ob Savinji:

01.01.2007: Občina Rečica ob Savinji je nastala z odcepitvijo od občine Mozirje (Uradni list RS št. 61/06).

#### Renče - Vogrsko:

01.01.2007: Občina Renče - Vogrsko je nastala z odcepitvijo od občine Nova Gorica (Uradni list RS št. 27/06).

#### Slovenska Bistrica:

01.01.2007: Od občine Slovenska Bistrica sta se odcepili občini Makole in Poljčane (Uradni list RS št. 27/06).

#### Središče ob Dravi:

01.01.2007: Občina Središče ob Dravi je nastala z odcepitvijo od občine Ormož (Uradni list RS št. 27/06).

#### Straža:

01.01.2007: Občina Straža je nastala z odcepitvijo od občine Novo mesto (Uradni list RS št. 27/06).

#### Sveta Trojica v Slov. goricah:

01.01.2007: Občina Sveta Trojica v Slov. goricah je nastala z odcepitvijo od občine Lenart (Uradni list RS št. 27/06).

Sveti Jurij v Slov. goricah:

01.01.2007: Občina Sveti Jurij v Slov. goricah je nastala z odcepitvijo od občine Lenart (Uradni list RS št. 61/06).

Sveti Tomaž:

01.01.2007: Občina Sveti Tomaž je nastala z odcepitvijo od občine Ormož (Uradni list RS št. 27/06).

Šentrupert:

01.01.2007: Občina Šentrupert je nastala z odcepitvijo od občine Trebnje (Uradni list RS št. 61/06).

Šmarješke Toplice:

01.01.2007: Občina Šmarješke Toplice je nastala z odcepitvijo od občine Novo mesto (Uradni list RS št. 27/06).

Trbovlje:

Januar 2005: Iz občine Prebold se je izločil del naselja Marija Reka in se je priključil k naselju Knezdol v občini Trbovlje. Površina občine Trbovlje se je povečala za 0,2 km<sup>2</sup>, površina občine Prebold se je za toliko zmanjšala. Ob tej spremembi občinskih mej se je spremenila tudi meja med dvema statističnima regijama, in sicer zasavsko (občina Trbovlje) in spodnjeposavsko (občina Prebold).

Trebnje:

01.01.2007: Od občine Trebnje se je odcepila občina Mokronog - Trebelno (Uradni list RS št. 27/06).

01.01.2007: Od občine Trebnje se je odcepila občina Šentrupert (Uradni list RS št. 61/06).

Videm:

14.06.2002: Iz občine Videm se je izločilo naselje Lancova vas pri Ptuju in se priključilo k občini Hajdina. Ta sprememba je bila formalno izpeljana šele marca 2005 (Uradni list RS št. 52/2002).

Vrhnika:

01.01.2007: Od občine Vrhnika se je odcepila občina Log - Dragomer (Uradni list RS št. 61/06).

specialni o	avtobusi	tovorna mc	traktorji	tovorna pri	bivalni pri	traktorski p	Prebivalstvo
6653	0	88437	84316	24018	5396	4875	2032362
44	2	1085	1267	335	61	116	18651
5	1	39	45	9	4	1	3629
10 ...		262	853	59	2	54	8337
4	5	85	167	15	6	4	2354
0 ...		51	229	14	2	2	1408
18 ...		339	343	79	19	33	8148
3	2	79	303	40	1	2	1577
9 ...		151	366	30	6	10	5217
5 ...		98	156	24	9	4	3933
4	6	73	85	14 ...		11	3175
11	12	237	350	85	24	9	5175
4	2	218	926	20	16	98	5669
20	7	554	381	132	43	10	10552
57	41	833	2116	257	42	77	24238
4 ...		49	353	8	2	26	1920
165	232	3236	488	883	173	23	48991
27	17	360	596	127	22	18	6848
24	25	417	927	121	17	29	11013
10	4	111	180	38	1	1	4760
4 ...		64	183	10	1	10	2049
1 ...		21	21	4	1 ...		2283
11	7	223	475	132	2	44	4190
3	2	55	57	11	3	1	3634
37	29	508	1162	211	11	31	14726
4 ...		53	265	11 ...		21	2650
2 ...		146	344	36	2	6	3843
0	1	42	105	12 ...		1	953
10	1	191	375	43	13	2	3824
4	1	50	104	13	3	2	2179
6	1	314	347	77	27	4	7206
0 ...		19	215	1	2	4	1332
21	3	273	222	59	22	12	5235
7	3	112	213	34	8	17	3414
97	17	1456	466	260	157	38	33183
3	2	86	234	19	2	18	2938
15	5	325	272	84	17	21	9041
19	1	237	304	52	14	9	6551
10	12	222	456	60	11	10	7147

12 ...		207	485	87	7	47	3961
0 ...		44	70	12	2	7	2904
33	6	379	817	99	8	75	8606
5	3	82	220	30	1	5	2643
5	3	47	534	2	2	9	2193
1 ...		36	370	10 ...		11	2259
56	16	1147	649	343	70	18	18634
6 ...		203	282	83	13	35	3720
21	5	478	284	103	38	24	10844
0 ...		12	103 ...	...		1	322
4 ...		142	205	45	12	8	2838
31	8	182	133	32	49	9	10107
5	3	304	336	189	6	12	4126
48 ...		428	337	135	24	19	11865
11 ...		268	478	67	34	17	6442
25	10	729	1101	359	25	47	13908
47	4	867	1272	422	27	45	15008
37	2	600	103	65	5	4	15946
32 ...		509	155	124	41	5	21828
3 ...		17	17	7	1	1	664
1 ...		49	284	10	2	23	2320
76	51	915	679	197	75	46	28677
8	1	139	293	22	18	17	5871
9	5	265	674	129	10	82	6619
9	1	113	224	24	7	6	4208
1 ...		5	108 ...	...		8	612
36	24	541	303	206	32	22	16627
2 ...		148	407	35	12	11	3489
11 ...		411	161	138	20	17	5082
116	112	3214	617	978	49	11	51354
0 ...		37	75	10	1	4	2413
0 ...		21	37	15 ...	...		647
4	3	145	440	73	1	2	3245
255	195	2015	814	531	173	76	54188
12	6	136	343	31	17	17	5309
3 ...		122	518	45	2	76	3750
37	8	1068	2251	285	28	62	25600
7	3	231	201	51	11	15	4713
4	4	38	227	10 ...		10	1571
30	2	507	714	139	19	26	13701
20	5	465	816	127	11	37	7862
17	4	375	836	126	4	106	11157
39	8	499	513	146	34	28	14529

2411	407	14587	1371	2477	1124	81	276091
5	4	136	203	63	3	7	2624
18	8	551	1081	153	8	147	11845
7 ...		58	19	15	14	4	3538
32	16	554	623	170	45	20	12757
1 ...		96	463	49	1	6	3809
2	3	54	283	17	5	1	1954
6 ...		98	140	23	3	3	3120
3	5	40	105	17 ...		3	1535
13	3	247	361	66	12	18	5363
3	3	118	323	36	4	11	4045
2 ...		27	36	4 ...	...		2089
239	244	5687	530	1059	332	72	113113
9 ...		157	392	30	4	47	3973
48	2	633	285	232	66	15	15068
11	4	342	86	65	42	7	7307
13	2	406	859	150	11	12	8379
6 ...		75	63	12	8	4	3704
9	3	334	95	92	47	16	6240
9	1	217	195	77	20	17	4843
5 ...		77	294	17	4	41	2779
6 ...		150	220	43	6	6	4703
4	1	64	83	17	3	9	2892
12	3	130	260	36	10	8	4832
7	2	155	1176	29	4	74	6014
9	10	254	331	150	12	6	4063
52	72	893	658	142	32	154	19433
60	3	94	143	21	10	6	3528
14	1	372	209	209	18	22	5164
6 ...		114	137	47	6	5	2567
131	145	1699	1459	352	153	88	31911
158	40	1966	1525	538	99	112	35570
0 ...		60	258	9 ...		14	1674
6	10	87	237	27	8	4	3918
28	3	401	1894	128	9	290	12591
1 ...		11	28	3 ...		2	404
16	2	294	465	78	10	13	7549
31	33	655	181	67	6	8	17338
13 ...		262	629	88	12	10	5966
5 ...		183	346	93	4	2	3276
3 ...		83	134	62	5	18	1892
1 ...		58	142	19	1	4	2608
3	1	74	51	18	10	2	4525



9	8	131	202	37	16	4	5872
58	10	520	726	179	33	22	15455
9 ...		190	159	53	12	1	4599
5	2	98	157	45	6	7	3477
6	66	188	126	60	18	20	6741
68	5	1153	614	375	51	141	23699
8	2	197	1154	50	5	78	6128
14	3	292	377	111	13	28	6528
10 ...		111	164	28	9	8	4522
10	1	175	328	76	7	35	5196
14	1	244	233	64	9	19	6162
53	7	550	520	160	39	34	18698
28 ...		382	127	43	25	11	11722
0	1	33	170	6	1	23	1344
5 ...		126	42	95 ...	...		2287
11	1	71	47	19	10	5	4229
39	5	452	786	211	32	17	9305
3 ...		29	90	2 ...		4	1228
31	11	538	367	203	12	9	11093
10 ...		58	556	18 ...		11	3240
1 ...		98	146	38	2 ...		3155
18 ...		206	90	31	14	14	7417
9 ...		129	197	30	7	5	4563
5	1	103	383	21	3	8	3789
51	26	668	1229	205	23	35	17649
40	2	734	852	147	34	31	12682
39	18	911	419	328	29	23	16662
57	9	1037	1088	289	78	64	24462
38	6	598	691	175	47	9	14346
3 ...		110	253	13	2	2	2148
1 ...		24	35	10 ...		2	505
0 ...		26	63	5	2	7	2142
3 ...		130	332	51	9	32	4063
9 ...		79	37	29	7	4	3792
1 ...		41	281	13	1	15	2368
5	3	31	53	9 ...		5	2197
0 ...		21	148	2	2	15	1207
8 ...		100	463	26	3	44	2869
0 ...		33	64	21 ...		2	2114
2 ...		8	55	8 ...		6	2073
0 ...		25	450	3 ...		15	1602
30	1	451	139	242	42	11	6339
38 ...		478	420	212	32	63	8250

10	2	221	358	62	14	4	8426
8 ...		242	945	78	10	26	6694
37 ...		824	1148	244	26	22	18787
4	9	44	58	10 ...		4	2807
8 ...		179	502	46	1	21	3177
47	8	877	484	317	63	11	22667
30	4	447	228	81	52	5	8413
24	6	403	760	155	16	14	9946
3 ...		53	58	22	2	10	3164
4	1	81	147	24	10	1	3116
13	9	227	230	106	13	13	5419
9	2	349	302	106	19	40	8420
7	1	152	121	56	7	6	4260
1	6	40	141	14	2	4	1510
7 ...		117	551	23	2	84	4143
34	4	519	455	160	26	22	11730
21	3	421	98	99	73	5	17545
52	17	1356	1707	849	25	60	14371
1 ...		24	204	7 ...		12	1312
16 ...		799	37	92	31	2	3682
34	21	351	327	96	42	25	15329
5 ...		61	445	11	1	21	3380
71	21	1132	349	209	134	21	33226
2 ...		20	286	2 ...		32	1483
20	1	146	380	32	8	3	4110
1 ...		40	185	12	1	23	1308
5	7	138	450	31	8	48	5565
8	2	271	578	118	17	46	5282
6 ...		53	181	14	4	2	2288
14 ...		304	159	144	20	6	4425
20 ...		340	395	121	23	7	8287
3 ...		74	197	28	5	5	2564
35 ...		714	520	157	93	26	15817
1	2	71	117	12	13	6	2748
46	31	458	387	110	40	15	17098
1	1	18	101	3 ...		22	1519
10	18	320	228	183	25	4	6492
63	5	990	591	284	94	12	21210
5	13	162	324	65	6	6	6773
4	1	35	138	15 ...	...		1326
15	17	149	210	39	12	9	4904
18 ...		107	141	26	11	4	4264
6	13	162	450	51	4	8	4527

















Osnovne skupine prebivalstva spolu, po statistični definiciji prebivalstva, objavljeni leta 2008, o

	2008H2			Državljeni RS, prebiva	
	Prebivalstvo			Spol - SKU Moški	
	Spol - SKU	Moški	Ženske	Spol - SKU	Moški
SLOVENIJA	2032362	1003945	1028417	1961639	951862
Ajdovšèina	18651	9471	9180	17842	8815
Apaèe	3629	1797	1832	3603	1785
Beltinci	8337	4094	4243	8304	4075
Benedikt	2354	1226	1128	2302	1177
Bistrica ob Sotli	1408	695	713	1389	688
Bled	8148	3992	4156	7897	3820
Bloke	1577	838	739	1542	810
Bohinj	5217	2573	2644	5105	2507
Borovnica	3933	1972	1961	3809	1865
Bovec	3175	1563	1612	3042	1475
Braslovèe	5175	2558	2617	5125	2525
Brda	5669	2838	2831	5587	2786
Brezovica	10552	5247	5305	10342	5093
Brežice	24238	11892	12346	23429	11381
Cankova	1920	930	990	1916	927
Celje	48991	24122	24869	46025	21851
Cerklje na Gorenjskem	6848	3407	3441	6696	3288
Cerknica	11013	5508	5505	10631	5207
Cerkno	4760	2407	2353	4730	2385
Cerkvenjak	2049	1063	986	2021	1035
Cirkulane	2283	1145	1138	2229	1103
Èrenšovci	4190	2108	2082	4159	2097
Èrna na Koroškem	3634	1849	1785	3598	1816
Èrnomelj	14726	7409	7317	14324	7128
Destrnik	2650	1312	1338	2622	1290
Divaèa	3843	2003	1840	3572	1779
Dobje	953	460	493	953	460
Dobrepolje	3824	1920	1904	3773	1884
Dobrna	2179	1113	1066	2156	1107
Dobrova - Polhov Gradec	7206	3604	3602	7076	3506
Dobrovnik/Dobronak	1332	631	701	1321	623
Dol pri Ljubljani	5235	2596	2639	5124	2517
Dolenjske Toplice	3414	1708	1706	3349	1659
Domžale	33183	16274	16909	32137	15525
Dornava	2938	1493	1445	2924	1482
Dravograd	9041	4561	4480	8798	4376

Duplek	6551	3230	3321	6502	3197
Gorenja vas - Poljane	7147	3569	3578	7069	3514
Gorišnica	3961	1954	2007	3931	1935
Gorje	2904	1442	1462	2864	1415
Gornja Radgona	8606	4212	4394	8555	4181
Gornji Grad	2643	1269	1374	2635	1263
Gornji Petrovci	2193	1039	1154	2180	1032
Grad	2259	1125	1134	2253	1123
Grosuplje	18634	9438	9196	17943	8894
Hajdina	3720	1831	1889	3654	1778
Hoče - Slivnica	10844	5504	5340	10415	5131
Hodoš/Hodos	322	156	166	320	155
Horjul	2838	1406	1432	2813	1384
Hrastnik	10107	4854	5253	9771	4633
Hrpelje - Kozina	4126	2119	2007	3889	1939
Idrija	11865	5866	5999	11533	5641
Ig	6442	3260	3182	6269	3120
Ilirska Bistrica	13908	6920	6988	13554	6684
Ivančna Gorica	15008	7529	7479	14705	7325
Izola/Isola	15946	8021	7925	14474	6997
Jesenice	21828	10954	10874	20736	10209
Jezersko	664	336	328	658	331
Juršinci	2320	1178	1142	2312	1174
Kamnik	28677	14103	14574	27741	13442
Kanal	5871	2938	2933	5680	2804
Kidričevo	6619	3207	3412	6531	3152
Kobarid	4208	2080	2128	4137	2031
Kobilje	612	296	316	610	295
Kočevje	16627	8209	8418	16086	7811
Komen	3489	1715	1774	3421	1690
Komenda	5082	2518	2564	4981	2450
Koper/Capodistria	51354	25432	25922	48129	23099
Kostanjevica na Krki	2413	1201	1212	2401	1193
Kostel	647	339	308	631	330
Kozje	3245	1620	1625	3231	1615
Kranj	54188	26631	27557	51644	24792
Kranjska Gora	5309	2613	2696	5176	2533
Križevci	3750	1889	1861	3720	1869
Krško	25600	13055	12545	24394	12099
Kungota	4713	2371	2342	4669	2344
Kuzma	1571	753	818	1560	747
Laško	13701	6734	6967	13467	6560
Lenart	7862	3938	3924	7786	3892

Lendava/Lendva	11157	5374	5783	10891	5229
Litija	14529	7223	7306	14227	7024
Ljubljana	276091	132489	143602	259681	120388
Ljubno	2624	1275	1349	2587	1250
Ljutomer	11845	5788	6057	11753	5733
Log - Dragomer	3538	1772	1766	3481	1737
Logatec	12757	6381	6376	12438	6144
Loška dolina	3809	1919	1890	3583	1754
Loški Potok	1954	988	966	1920	966
Lovrenc na Pohorju	3120	1565	1555	3108	1559
Luče	1535	776	759	1509	752
Lukovica	5363	2755	2608	5265	2668
Majšperk	4045	2023	2022	4005	1998
Makole	2089	1044	1045	2082	1038
Maribor	113113	54736	58377	108004	50729
Markovci	3973	1938	2035	3959	1934
Medvode	15068	7431	7637	14662	7156
Mengeš	7307	3488	3819	7100	3344
Metlika	8379	4183	4196	8078	4002
Mežica	3704	1863	1841	3631	1820
Miklavž na Dravskem polju	6240	3092	3148	6104	2980
Miren - Kostanjevica	4843	2427	2416	4683	2317
Mirna Peč	2779	1397	1382	2763	1385
Mislinja	4703	2360	2343	4690	2351
Mokronog - Trebelno	2892	1451	1441	2864	1430
Moravče	4832	2391	2441	4804	2374
Moravske Toplice	6014	2986	3028	5966	2962
Mozirje	4063	2024	2039	3971	1950
Murska Sobota	19433	9194	10239	19198	9058
Muta	3528	1783	1745	3511	1773
Naklo	5164	2566	2598	5054	2488
Nazarje	2567	1283	1284	2541	1264
Nova Gorica	31911	15730	16181	30313	14545
Novo mesto	35570	17711	17859	33887	16369
Odranci	1674	848	826	1666	841
Oplotnica	3918	1973	1945	3907	1963
Ormož	12591	6238	6353	12460	6150
Osilnica	404	226	178	371	207
Pesnica	7549	3805	3744	7437	3717
Piran/Pirano	17338	8473	8865	16358	7928
Pivka	5966	3009	2957	5763	2870
Podèetrtek	3276	1632	1644	3226	1603
Podlehnik	1892	944	948	1871	931

Podvelka	2608	1331	1277	2590	1320
Poljèane	4525	2144	2381	4497	2123
Polzela	5872	2842	3030	5755	2762
Postojna	15455	7813	7642	14480	7087
Prebold	4599	2284	2315	4502	2210
Preddvor	3477	1703	1774	3405	1652
Prevalje	6741	3336	3405	6567	3199
Ptuj	23699	11522	12177	23177	11155
Puconci	6128	2959	3169	6096	2940
Raèe - Fram	6528	3235	3293	6457	3190
Radeèe	4522	2233	2289	4461	2190
Radenci	5196	2555	2641	5163	2533
Radlje ob Dravi	6162	3107	3055	6056	3033
Radovljica	18698	8955	9743	18414	8771
Ravne na Koroškem	11722	5886	5836	11427	5675
Razkrižje	1344	651	693	1316	638
Reèica ob Savinji	2287	1156	1131	2239	1114
Renèe - Vogrsko	4229	2156	2073	4040	2003
Ribnica	9305	4646	4659	9105	4525
Ribnica na Pohorju	1228	626	602	1222	622
Rogaška Slatina	11093	5573	5520	10625	5228
Rogašovci	3240	1565	1675	3225	1559
Rogatec	3155	1536	1619	3042	1465
Ruše	7417	3756	3661	7285	3659
Selnica ob Dravi	4563	2268	2295	4516	2233
Semiè	3789	1878	1911	3750	1850
Sevnica	17649	8871	8778	17108	8413
Sežana	12682	6418	6264	11731	5697
Slovenj Gradec	16662	8289	8373	16425	8105
Slovenska Bistrica	24462	12091	12371	24033	11774
Slovenske Konjice	14346	7297	7049	13865	6885
Sodražica	2148	1118	1030	2121	1101
Solèava	505	248	257	503	247
Središèe ob Dravi	2142	1061	1081	2085	1020
Starše	4063	1993	2070	4023	1960
Straža	3792	1877	1915	3737	1839
Sveta Ana	2368	1164	1204	2363	1163
Sveta Trojica v Slov. goricah	2197	1112	1085	2181	1102
Sveti Andraž v Slov. goricah	1207	605	602	1205	604
Sveti Jurij	2869	1435	1434	2841	1413
Sveti Jurij v Slov. goricah	2114	1068	1046	2110	1066
Sveti Tomaž	2073	1022	1051	2069	1021
Šalovci	1602	774	828	1591	771

Šempeter - Vrtojba	6339	3184	3155	6020	2959
Šenèur	8250	4081	4169	7986	3915
Šentilj	8426	4168	4258	8368	4134
Šentjernej	6694	3321	3373	6650	3286
Šentjur	18787	9337	9450	18532	9147
Šentrupert	2807	1634	1173	2789	1620
Škocjan	3177	1581	1596	3148	1559
Škofja Loka	22667	11160	11507	22019	10700
Škofljica	8413	4189	4224	8188	4024
Šmarje pri Jelšah	9946	4897	5049	9843	4825
Šmarješke Toplice	3164	1578	1586	3077	1498
Šmartno ob Paki	3116	1549	1567	3050	1505
Šmartno pri Litiji	5419	2730	2689	5369	2687
Šoštanj	8420	4277	4143	8055	3961
Štore	4260	2183	2077	4033	1997
Tabor	1510	755	755	1493	745
Tišina	4143	2034	2109	4133	2028
Tolmin	11730	5833	5897	11351	5562
Trbovlje	17545	8595	8950	16871	8183
Trebnje	14371	7391	6980	13621	6703
Trnovska vas	1312	668	644	1306	663
Trzin	3682	1841	1841	3599	1784
Trzièe	15329	7547	7782	14919	7269
Turnišèe	3380	1637	1743	3355	1623
Velenje	33226	16989	16237	31195	15354
Velika Polana	1483	730	753	1483	730
Velike Lašèe	4110	2108	2002	4042	2055
Veržej	1308	655	653	1304	655
Videm	5565	2825	2740	5502	2776
Vipava	5282	2628	2654	5141	2521
Vitanje	2288	1166	1122	2257	1139
Vodice	4425	2162	2263	4368	2127
Vojnik	8287	4117	4170	8144	4006
Vransko	2564	1240	1324	2541	1221
Vrhnika	15817	7812	8005	15163	7282
Vuzenica	2748	1397	1351	2703	1362
Zagorje ob Savi	17098	8364	8734	16801	8182
Zavrèe	1519	784	735	1458	746
Zreèe	6492	3330	3162	6287	3151
Žalec	21210	10548	10662	20602	10073
Železniki	6773	3449	3324	6692	3393
Žetale	1326	703	623	1321	699
Žiri	4904	2397	2507	4885	2388

Žirovnica	4264	2139	2125	4219	2110
Žužemberk	4527	2286	2241	4499	2267

Viri: Statistični urad Republike Slovenije, Ministrstvo za notranje zadeve - Centralni register prebivalstva, Ministrstvo za notranje zadeve - Direktorat za upravne notranje zadeve.  
Uporaba in objava podatkov je možna le z navedbo vira.

Povezane vsebine:

- (seznam [HREF=http://www.stat.si/doc/metod\\_pojasnila/05-007-MP.htm](http://www.stat.si/doc/metod_pojasnila/05-007-MP.htm) target=\_blank) Metodološka pojasnila

- (seznam

[HREF=http://www.stat.si/koledar.asp?pod=5&kon=007&DatumOd=1.1.2005&DatumDo=Date\(\)](http://www.stat.si/koledar.asp?pod=5&kon=007&DatumOd=1.1.2005&DatumDo=Date()) target=\_blank) Koledar objav

- (seznam [HREF=http://www.stat.si/metodologija\\_vpr.asp?pod=5&kon=007](http://www.stat.si/metodologija_vpr.asp?pod=5&kon=007) target=\_blank) Vprašalniki statističnega raziskovanja

OBÈINE:

Podatki so teritorialno razvrščeni po uredbi o Standardni klasifikaciji teritorialnih enot ((seznam [HREF=../database/Database/Meta/Klas/SKTE.htm](http://www.stat.si/database/Database/Meta/Klas/SKTE.htm) TARGET=\_blank) opis in pojasnila), raven SKTE 5. Opombe o spremembah posameznih obèin so zapisane k vsaki spremenjeni obèini in so ob izpisu tabele na zaslon dostopne s klikom na ikono za opombe (zvezdica). V opombah je na zaèetku naveden datum, s katerim je opisana teritorialna sprememba upoštevana pri teritorialnem razvrščanju enot za statistične namene. Pri večini opomb je v oklepaju naveden Uradni list, v katerem so bile objavljene omenjene teritorialne opombe. V seznamu obèin je navedeno zadnje veljavno stanje imen obèin.

Apaèe:

01.01.2007: Obèina Apaèe je nastala z odcepitvijo od obèine Gornja Radgona (Uradni list RS št. 27/06).

Bled:

01.01.2007: Od obèine Bled se je odcepila obèina Gorje (Uradni list RS št. 61/06).

**Cerkvenjak:**

Junij 2005: Spremenili sta se območji občin Cerkvenjak in Lenart. Iz naselij Osek, Zgornje Verjane in Spodnje Verjane v občini Lenart so se izločili deli naselij in se priključili k naselju Brengova v občini Cerkvenjak. Iz naselja Spodnje Verjane v občini Lenart pa se je izločil tudi del, ki se je priključil k naselju Ěagona v občini Cerkvenjak.

**Cirkulane:**

01.01.2007: Občina Cirkulane je nastala z odcepitvijo od občine Gorišnica (Uradni list RS št. 27/06).

**Divača:**

01.01.2007: Naselje Ostrovica je bilo izločeno iz občine Divača in priključeno občini Hrpelje - Kozina (Uradni list RS št. 27/06).

**Dobropolje:**

December 2000: Iz občine Kočevje se je izločil del naselja Vrbovec in se priključil k naselju Rapljevo v občini Dobropolje.

**Gorišnica:**

01.01.2007: Od občine Gorišnica se je odcepila občina Cirkulane (Uradni list RS št. 27/06).

**Gorje:**

01.01.2007: Občina Gorje je nastala z odcepitvijo od občine Bled (Uradni list RS št. 61/06).

**Gornja Radgona:**

01.01.2007: Od občine Gornja Radgona se je odcepila občina Apače



(Uradni list RS št. 27/06)

Hajdina:

14.06.2002: Iz občine Videm se je izloèilo naselje Lancova vas pri Ptuju in se prikljuèilo k občini Hajdina. Ta sprememba je bila formalno izpeljana šele marca 2005.

Hrpelje - Kozina:

01.01.2007: K občini Hrpelje - Kozina je bilo prikljuèeno naselje Ostrovica, ki je po predhodni èlenitvi sodilo v občino Divaèa (Uradni list RS št. 27/06).

Koèevje:

December 2000: Iz občine Koèevje se je izloèil del naselja Vrbovec in se prikljuèil k naselju Rapljevo v občini Dobrepolje.

Kostanjevica na Krki:

01.01.2007: Občina Kostanjevica na Krki je nastala z odcepitvijo od občine Krško (Uradni list RS št. 27/06).

Kranj:

14.06.2002: Iz občine Šenèur se je izloèilo naselje Hrastje in se prikljuèilo k občini Kranj (Uradni list RS št. 52/2000).

Krško:

01.01.2007: Od občine Krško se je odcepila občina Kostanjevica na Krki (Uradni list RS št. 27/06).

Lenart:

Junij 2005: Spremenili sta se obmoèji občin Cerkvjenjak in Lenart. Iz naselij Osek, Zgornje Verjane in Spodnje Verjane v občini Lenart so

se izloèili deli naselij in se prikljuèili k naselju Brengova v obèini Cerkvjenjak. Iz naselja Spodnje Verjane v obèini Lenart pa se je izloèil tudi del, ki se je prikljuèil k naselju Èagona v obèini Cerkvjenjak.

Litija:

14.06.2002: Iz obèine Litija se je izloèilo 55 naselij in ta zdaj sestavljajo novo ustanovljeno obèino Šmartno pri Litiji. Obèina Litija je obdržala enako šifro, prav tako vsa naselja, ki jo sestavljajo. Obèina Šmartno pri Litiji je dobila novo šifro, prav tako vsa naselja, ki jo sestavljajo. Površina obèine Litija se zmanjšala za 94,9 km<sup>2</sup>. (Ur.l.RS št.52/2002)

Log - Dragomer:

01.01.2007: Obèina Log - Dragomer je nastala z odcepitvijo od obèine Vrhnika (Uradni list RS št. 61/06).

Makole:

01.01.2007: Obèina Makole je nastala z odcepitvijo od obèine Slovenska Bistrica (Uradni list RS št. 27/06).

Miren - Kostanjevica:

Junij 2000: Iz obèine Šempeter - Vrtojba se je izloèil del naselja Vrtojba in se prikljuèil k naselju Bilje v obèini Miren - Kostanjevica.

Mokronog - Trebelno:

01.01.2007: Obèina Mokronog - Trebelno je nastala z odcepitvijo od obèine Trebnje (Uradni list RS št. 27/06).

Mozirje:

01.01.2007: Od obèine Mozirje se je odcepila obèina Reèica ob Savinji (Uradni list RS št. 61/06).

Nova Gorica:

01.01.2007: Od občine Nova Gorica se je odcepila občina Renèe - Vogrsko (Uradni list RS št. 27/06).

Novo mesto:

01.01.2007: Od občine Novo mesto sta se odcepili občini Straža in Šmarješke Toplice (Uradni list RS št. 27/06).

Ormož:

01.01.2007: Od občine Ormož sta se odcepili občini Središèe ob Dravi in Sveti Tomaž (Uradni list RS št. 27/06).

Poljèane:

01.01.2007: Občina Poljèane je nastala z odcepitvijo od občine Slovenska Bistrica (Uradni list RS št. 27/06).

Prebold:

Januar 2005: Iz občine Prebold se je izloèil del naselja Marija Reka in se je prikljuèil k naselju Knezdol v občini Trbovlje. Površina občine Trbovlje se je poveèala za 0,2 km<sup>2</sup>, površina občine Prebold se je za toliko zmanjšala. Ob tej spremembi občinskih mej se je spremenila tudi meja med dvema statističnima regijama, in sicer zasavsko (občina Trbovlje) in spodnjeposavsko (občina Prebold).

Reèica ob Savinji:

01.01.2007: Občina Reèica ob Savinji je nastala z odcepitvijo od občine Mozirje (Uradni list RS št. 61/06).

Renèe - Vogrsko:

01.01.2007: Občina Renèe - Vogrsko je nastala z odcepitvijo od občine Nova Gorica (Uradni list RS št. 27/06).

Slovenska Bistrica:

01.01.2007: Od občine Slovenska Bistrica sta se odcepili občini Makole in Poljane (Uradni list RS št. 27/06).

Središče ob Dravi:

01.01.2007: Občina Središče ob Dravi je nastala z odcepitvijo od občine Ormož (Uradni list RS št. 27/06).

Straža:

01.01.2007: Občina Straža je nastala z odcepitvijo od občine Novo mesto (Uradni list RS št. 27/06).

Sveta Trojica v Slov. goricah:

01.01.2007: Občina Sveta Trojica v Slov. goricah je nastala z odcepitvijo od občine Lenart (Uradni list RS št. 27/06).

Sveti Jurij v Slov. goricah:

01.01.2007: Občina Sveti Jurij v Slov. goricah je nastala z odcepitvijo od občine Lenart (Uradni list RS št. 61/06).

Sveti Tomaž:

01.01.2007: Občina Sveti Tomaž je nastala z odcepitvijo od občine Ormož (Uradni list RS št. 27/06).

Šempeter - Vrtojba:

Junij 2000: Iz občine Šempeter - Vrtojba se je izločil del naselja Vrtojba in se priključil k naselju Bilje v občini Miren - Kostanjevica.

Šenèur:

14.06.2002: Iz obèine Šenèur se je izloèilo naselje Hrastje in se prikljuèilo k obèini Kranj (Uradni list RS št. 52/2002).

Šentjur:

01.01.1999: Od obèine Šentjur se je odcepila obèina Dobje (Uradni list RS št. 56/98).

14.06.2002: Obèina Šentjur pri Celju se je preimenovala v obèino Šentjur.

Šentrupert:

01.01.2007: Obèina Šentrupert je nastala z odcepitvijo od obèine Trebnje (Uradni list RS št. 61/06).

Škofja Loka:

14.06.2002: Iz obèine Železniki se je izloèilo naselje Sv. Lenart in se prikljuèilo k obèini Škofja Loka (Uradni list RS št. 52/2002).

Šmarješke Toplice:

01.01.2007: Obèina Šmarješke Toplice je nastala z odcepitvijo od obèine Novo mesto (Uradni list RS št. 27/06).

Šmartno pri Litiji:

14.06.2002: Iz obèine Litija se je izloèilo 55 naselij in ta zdaj sestavljajo novo ustanovljeno obèino Šmartno pri Litiji. Obèina Litija je obdržala enako šifro, prav tako vsa naselja, ki jo sestavljajo. Obèina Šmartno pri Litiji je dobila novo šifro, prav tako vsa naselja, ki jo sestavljajo. Površina obèine Litija se zmanjšala za 94,9 km<sup>2</sup>. (Ur.l.RS št.52/2002)

Trbovlje:

Januar 2005: Iz obèine Prebold se je izloèil del naselja Marija Reka

in se je priključil k naselju Knezdol v občini Trbovlje. Površina občine Trbovlje se je povečala za 0,2 km<sup>2</sup>, površina občine Prebold se je za toliko zmanjšala. Ob tej spremembi občinskih mej se je spremenila tudi meja med dvema statističnima regijama, in sicer zasavsko (občina Trbovlje) in spodnjeposavsko (občina Prebold).

#### Trebnje:

01.01.2007: Od občine Trebnje se je odcepila občina Mokronog - Trebelno (Uradni list RS št. 27/06).

01.01.2007: Od občine Trebnje se je odcepila občina Šentrupert (Uradni list RS št. 61/06).

#### Videm:

14.06.2002: Iz občine Videm se je izločilo naselje Lancova vas pri Ptujju in se priključilo k občini Hajdina. Ta sprememba je bila formalno izpeljana šele marca 2005 (Uradni list RS št. 52/2002).

#### Vrhnika:

01.01.2007: Od občine Vrhnika se je odcepila občina Log - Dragomer (Uradni list RS št. 61/06).

#### Železniki:

14.06.2002: Iz občine Železniki se je izločilo naselje Sv. Lenart in se priključilo k občini Škofja Loka (Uradni list RS št. 52/2002).

#### POLLETJE:

H1 je po stanju 30.6.

H2 je po stanju 31.12.

#### Prebivalstvo:

Med prebivalstvo štejemo:

1. osebe, ki v Sloveniji dejansko prebivajo eno leto ali več;
2. osebe, ki imajo v Sloveniji namen prebivati eno leto ali več;
3. osebe, ki na datum opazovanja sicer začasno prebivajo ali nameravajo začasno prebivati zunaj Slovenije, vendar le, če prebivajo

ali

bodo prebivale zunaj Slovenije manj kot eno leto.

Državljeni RS, prebivalci Slovenije:

Državljeni Republike Slovenije, prebivalci Slovenije, so osebe z državljanstvom Republike Slovenije, ki jih štejemo med prebivalstvo Slovenije.

Tujci, prebivalci Slovenije:

Tujci, prebivalci Slovenije, so osebe z državljanstvom tujih držav, ki jih štejemo med prebivalce Slovenije.

èine, Slovenija, polletno

lci Slovenije Tujci, prebivalci Slovenije

Ženske	Spol - SKU	Moški	Ženske
1009777	70723	52083	18640
9027	809	656	153
1818	26	12	14
4229	33	19	14
1125	52	49	3
701	19	7	12
4077	251	172	79
732	35	28	7
2598	112	66	46
1944	124	107	17
1567	133	88	45
2600	50	33	17
2801	82	52	30
5249	210	154	56
12048	809	511	298
989	4	3	1
24174	2966	2271	695
3408	152	119	33
5424	382	301	81
2345	30	22	8
986	28	28	-
1126	54	42	12
2062	31	11	20
1782	36	33	3
7196	402	281	121
1332	28	22	6
1793	271	224	47
493	-	-	-
1889	51	36	15
1049	23	6	17
3570	130	98	32
698	11	8	3
2607	111	79	32
1690	65	49	16
16612	1046	749	297
1442	14	11	3
4422	243	185	58



3305	49	33	16
3555	78	55	23
1996	30	19	11
1449	40	27	13
4374	51	31	20
1372	8	6	2
1148	13	7	6
1130	6	2	4
9049	691	544	147
1876	66	53	13
5284	429	373	56
165	2	1	1
1429	25	22	3
5138	336	221	115
1950	237	180	57
5892	332	225	107
3149	173	140	33
6870	354	236	118
7380	303	204	99
7477	1472	1024	448
10527	1092	745	347
327	6	5	1
1138	8	4	4
14299	936	661	275
2876	191	134	57
3379	88	55	33
2106	71	49	22
315	2	1	1
8275	541	398	143
1731	68	25	43
2531	101	68	33
25030	3225	2333	892
1208	12	8	4
301	16	9	7
1616	14	5	9
26852	2544	1839	705
2643	133	80	53
1851	30	20	10
12295	1206	956	250
2325	44	27	17
813	11	6	5
6907	234	174	60
3894	76	46	30

5662	266	145	121
7203	302	199	103
139293	16410	12101	4309
1337	37	25	12
6020	92	55	37
1744	57	35	22
6294	319	237	82
1829	226	165	61
954	34	22	12
1549	12	6	6
757	26	24	2
2597	98	87	11
2007	40	25	15
1044	7	6	1
57275	5109	4007	1102
2025	14	4	10
7506	406	275	131
3756	207	144	63
4076	301	181	120
1811	73	43	30
3124	136	112	24
2366	160	110	50
1378	16	12	4
2339	13	9	4
1434	28	21	7
2430	28	17	11
3004	48	24	24
2021	92	74	18
10140	235	136	99
1738	17	10	7
2566	110	78	32
1277	26	19	7
15768	1598	1185	413
17518	1683	1342	341
825	8	7	1
1944	11	10	1
6310	131	88	43
164	33	19	14
3720	112	88	24
8430	980	545	435
2893	203	139	64
1623	50	29	21
940	21	13	8

1270	18	11	7
2374	28	21	7
2993	117	80	37
7393	975	726	249
2292	97	74	23
1753	72	51	21
3368	174	137	37
12022	522	367	155
3156	32	19	13
3267	71	45	26
2271	61	43	18
2630	33	22	11
3023	106	74	32
9643	284	184	100
5752	295	211	84
678	28	13	15
1125	48	42	6
2037	189	153	36
4580	200	121	79
600	6	4	2
5397	468	345	123
1666	15	6	9
1577	113	71	42
3626	132	97	35
2283	47	35	12
1900	39	28	11
8695	541	458	83
6034	951	721	230
8320	237	184	53
12259	429	317	112
6980	481	412	69
1020	27	17	10
256	2	1	1
1065	57	41	16
2063	40	33	7
1898	55	38	17
1200	5	1	4
1079	16	10	6
601	2	1	1
1428	28	22	6
1044	4	2	2
1048	4	1	3
820	11	3	8

3061	319	225	94
4071	264	166	98
4234	58	34	24
3364	44	35	9
9385	255	190	65
1169	18	14	4
1589	29	22	7
11319	648	460	188
4164	225	165	60
5018	103	72	31
1579	87	80	7
1545	66	44	22
2682	50	43	7
4094	365	316	49
2036	227	186	41
748	17	10	7
2105	10	6	4
5789	379	271	108
8688	674	412	262
6918	750	688	62
643	6	5	1
1815	83	57	26
7650	410	278	132
1732	25	14	11
15841	2031	1635	396
753	-	-	-
1987	68	53	15
649	4	-	4
2726	63	49	14
2620	141	107	34
1118	31	27	4
2241	57	35	22
4138	143	111	32
1320	23	19	4
7881	654	530	124
1341	45	35	10
8619	297	182	115
712	61	38	23
3136	205	179	26
10529	608	475	133
3299	81	56	25
622	5	4	1
2497	19	9	10

2109	45	29	16
2232	28	19	9



















Cestna vozila konec leta (31.12.) glede na vrsto vozila in obèino, Slovenija, letno

	kolesa z motorjem
SLOVENIJA	40384
Ajdovšèina	424
Apaèe	44
Beltinci	135
Benedikt	94
Bistrica ob Sotli	27
Bled	208
Bloke	38
Bohinj	84
Borovnica	59
Bovec	38
Braslovèe	112
Brda	200
Brezovica	197
Brežice	472
Cankova	50
Celje	867
Cerklje na Gorenjskem	144
Cerknica	226
Cerkno	113
Cerkvenjak	72
Cirkulane	31
Èrenšovci	48
Èrna na Koroškem	37
Èrnomelj	188
Destriak	109
Divaèa	54
Dobje	27
Dobropolje	22
Dobrna	29
Dobrova - Polhov Gradec	116
Dobrovnik/Dobronak	23
Dol pri Ljubljani	74
Dolenjske Toplice	78
Domžale	497
Dornava	95
Dravograd	161
Duplek	204
Gorenja vas - Poljane	91

Gorišnica	144
Gorje	35
Gornja Radgona	297
Gornji Grad	46
Gornji Petrovci	41
Grad	63
Grosuplje	278
Hajdina	120
Hoèe - Slivnica	236
Hodoš/Hodos	2
Horjul	38
Hrastnik	118
Hrpelje - Kozina	79
Idrija	209
Ig	83
Ilirska Bistrica	192
Ivanèna Gorica	309
Izola/Isola	475
Jesenice	225
Jezersko	11
Juršinci	81
Kamnik	367
Kanal	115
Kidrièevo	180
Kobarid	51
Kobilje	13
Koèevje	200
Komen	129
Komenda	104
Koper/Capodistria	1409
Kostanjevica na Krki	32
Kostel	13
Kozje	43
Kranj	782
Kranjska Gora	104
Križevci	71
Krško	617
Kungota	112
Kuzma	37
Laško	405
Lenart	290
Lendava/Lendva	284
Litija	272

Ljubljana	3225
Ljubno	53
Ljutomer	340
Log - Dragomer	32
Logatec	242
Loška dolina	60
Loški Potok	87
Lovrenc na Pohorju	80
Luèe	6
Lukovica	98
Majšperk	160
Makole	23
Maribor	3253
Markovci	89
Medvode	227
Mengeš	111
Metlika	118
Mežica	41
Miklavž na Dravskem polju	132
Miren - Kostanjevica	105
Mirna Peè	56
Mislinja	63
Mokronog - Trebelno	23
Moravèe	69
Moravske Toplice	142
Mozirje	104
Murska Sobota	293
Muta	130
Naklo	81
Nazarje	35
Nova Gorica	673
Novo mesto	732
Odranci	26
Oplotnica	153
Ormož	567
Osilnica	6
Pesnica	188
Piran/Pirano	819
Pivka	49
Podèetrtek	86
Podlehnik	63
Podvelka	61
Poljèane	54



Polzela	123
Postojna	149
Prebold	111
Preddvor	63
Prevalje	107
Ptuj	641
Puconci	104
Raèe - Fram	166
Radeèe	135
Radenci	157
Radlje ob Dravi	182
Radovljica	337
Ravne na Koroškem	193
Razkrižje	19
Reèica ob Savinji	20
Renèe - Vogrsko	57
Ribnica	306
Ribnica na Pohorju	22
Rogaška Slatina	300
Rogašovci	126
Rogatec	64
Ruše	147
Selnica ob Dravi	92
Semiè	65
Sevnica	508
Sežana	292
Slovenj Gradec	355
Slovenska Bistrica	750
Slovenske Konjice	456
Sodražica	60
Solèava	6
Središèe ob Dravi	29
Starše	88
Straža	24
Sveta Ana	79
Sveta Trojica v Slov. goricah	44
Sveti Andraž v Slov. goricah	49
Sveti Jurij	112
Sveti Jurij v Slov. goricah	38
Sveti Tomaž	48
Šalovci	24
Šempeter - Vrtojba	122
Šenèur	155

Šentilj	294
Šentjernej	101
Šentjur	371
Šentrupert	31
Škocjan	88
Škofja Loka	283
Škofljica	159
Šmarje pri Jelšah	245
Šmarješke Toplice	42
Šmartno ob Paki	68
Šmartno pri Litiji	163
Šoštanj	176
Štore	81
Tabor	22
Tišina	61
Tolmin	195
Trbovlje	224
Trebnje	285
Trnovska vas	48
Trzin	72
Tržič	283
Turnišče	46
Velenje	490
Velika Polana	20
Velike Lašče	49
Veržej	23
Videm	188
Vipava	128
Vitanje	49
Vodice	88
Vojnik	185
Vransko	37
Vrhnika	338
Vuzenica	84
Zagorje ob Savi	234
Zavrè	31
Zreèe	184
Žalec	400
Železniki	99
Žetale	68
Žiri	103
Žirovnica	97
Žužemberk	71

Vir: Ministrstvo za notranje zadeve – Direktorat za upravne notranje zadeve.

Uporaba in objava podatkov sta dovoljeni le z navedbo vira.

Povezane vsebine:

- (seznam HREF=[http://www.stat.si/doc/metod\\_pojasnila/22-221-MP.htm](http://www.stat.si/doc/metod_pojasnila/22-221-MP.htm) target=\_blank) Metodološka pojasnila

- (seznam

HREF=[http://www.stat.si/koledar.asp?pod=22&kon=221&DatumOd=1.1.2005&DatumDo=Date\(\)](http://www.stat.si/koledar.asp?pod=22&kon=221&DatumOd=1.1.2005&DatumDo=Date()) target=\_blank) Koledar objav

- (seznam HREF=[http://www.stat.si/metodologija\\_vpr.asp?pod=22&kon=221](http://www.stat.si/metodologija_vpr.asp?pod=22&kon=221) target=\_blank) Vprašalniki statističnega raziskovanja

OBÈINE:

Podatki so teritorialno razvrščeni po uredbi o Standardni

klasifikaciji teritorialnih enot ((seznam

HREF=../database/Meta/Klas/SKTE.htm TARGET=\_blank) opis in

pojasnila), raven SKTE 5. Opombe o spremembah posameznih obèin so

zapisane k vsaki spremenjeni obèini in so ob izpisu tabele na zaslon

dostopne s klikom na ikono za opombe (zvezdica). V opombah je na

začetku naveden datum, s katerim je opisana teritorialna sprememba

upoštevana pri teritorialnem razvrščanju enot za statistične namene.

Pri večini opomb je v oklepaju naveden Uradni list, v katerem so bile

objavljene omenjene teritorialne opombe. V seznamu obèin je navedeno

zadnje veljavno stanje imen obèin.

Podatki o novonastalih obèinah, ustanovljenih v posameznih letih do

leta 2008, in podatki o tistih obèinah, iz katerih so te obèine

nastale, so nezanesljivi, in sicer zaradi neažurne povezave med

Registrom stalnega prebivalstva in Matičnim registrom vozil in

listin.

Apaèe:

01.01.2007: Obèina Apaèe je nastala z odcepitvijo od obèine Gornja Radgona (Uradni list RS št. 27/06).

**Bled:**

01.01.2007: Od občine Bled se je odcepila občina Gorje (Uradni list RS št. 61/06).

**Cerkvenjak:**

Junij 2005: Spremenili sta se območji občin Cerkvenjak in Lenart. Iz naselij Osek, Zgornje Verjane in Spodnje Verjane v občini Lenart so se izločili deli naselij in se priključili k naselju Brengova v občini Cerkvenjak. Iz naselja Spodnje Verjane v občini Lenart pa se je izločil tudi del, ki se je priključil k naselju Èagona v občini Cerkvenjak.

**Cirkulane:**

01.01.2007: Občina Cirkulane je nastala z odcepitvijo od občine Gorišnica (Uradni list RS št. 27/06).

**Divaèa:**

01.01.2007: Naselje Ostrovica je bilo izloèeno iz občine Divaèa in priključeno občini Hrpelje - Kozina (Uradni list RS št. 27/06).

**Gorišnica:**

01.01.2007: Od občine Gorišnica se je odcepila občina Cirkulane (Uradni list RS št. 27/06).

**Gorje:**

01.01.2007: Občina Gorje je nastala z odcepitvijo od občine Bled (Uradni list RS št. 61/06).

**Gornja Radgona:**

01.01.2007: Od občine Gornja Radgona se je odcepila občina Apaèe (Uradni list RS št. 27/06)

Hajdina:

14.06.2002: Iz občine Videm se je izloèilo naselje Lancova vas pri Ptuju in se prikljuèilo k občini Hajdina. Ta sprememba je bila formalno izpeljana šele marca 2005.

Hrpelje - Kozina:

01.01.2007: K občini Hrpelje - Kozina je bilo prikljuèeno naselje Ostrovica, ki je po predhodni èlenitvi sodilo v občino Divaèa (Uradni list RS št. 27/06).

Kostanjevica na Krki:

01.01.2007: Občina Kostanjevica na Krki je nastala z odcepitvijo od občine Krško (Uradni list RS št. 27/06).

Krško:

01.01.2007: Od občine Krško se je odcepila občina Kostanjevica na Krki (Uradni list RS št. 27/06).

Lenart:

Junij 2005: Spremenili sta se obmoèji obèin Cerkvjenjak in Lenart. Iz naselij Osek, Zgornje Verjane in Spodnje Verjane v občini Lenart so se izloèili deli naselij in se prikljuèili k naselju Brengova v občini Cerkvjenjak. Iz naselja Spodnje Verjane v občini Lenart pa se je izloèil tudi del, ki se je prikljuèil k naselju Èagona v občini Cerkvjenjak.

01.01.2007: Od občine Lenart se je odcepila občina Sveta Trojica v Slov. goricah. (Uradni list RS št. 27/06).

01.01.2007: Od občine Lenart se je odcepila občina Sveti Jurij v Slov. goricah (Uradni list RS št. 61/06).

Log - Dragomer:

01.01.2007: Občina Log - Dragomer je nastala z odcepitvijo od občine

Vrhnika (Uradni list RS št. 61/06).

Makole:

01.01.2007: Obèina Makole je nastala z odcepitvijo od obèine Slovenska Bistrica (Uradni list RS št. 27/06).

Mokronog - Trebelno:

01.01.2007: Obèina Mokronog - Trebelno je nastala z odcepitvijo od obèine Trebnje (Uradni list RS št. 27/06).

Mozirje:

01.01.2007: Od obèine Mozirje se je odcepila obèina Reèica ob Savinji (Uradni list RS št. 61/06).

Nova Gorica:

01.01.2007: Od obèine Nova Gorica se je odcepila obèina Renèe - Vogrsko (Uradni list RS št. 27/06).

Novo mesto:

01.01.2007: Od obèine Novo mesto sta se odcepili obèini Straža in Šmarješke Toplice (Uradni list RS št. 27/06).

Ormož:

01.01.2007: Od obèine Ormož sta se odcepili obèini Središèe ob Dravi in Sveti Tomaž (Uradni list RS št. 27/06).

Poljèane:

01.01.2007: Obèina Poljèane je nastala z odcepitvijo od obèine Slovenska Bistrica (Uradni list RS št. 27/06).

#### Prebold:

Januar 2005: Iz občine Prebold se je izločil del naselja Marija Reka in se je priključil k naselju Knezdol v občini Trbovlje. Površina občine Trbovlje se je povečala za 0,2 km<sup>2</sup>, površina občine Prebold se je za toliko zmanjšala. Ob tej spremembi občinskih mej se je spremenila tudi meja med dvema statističnima regijama, in sicer zasavsko (občina Trbovlje) in spodnjeposavsko (občina Prebold).

#### Rečica ob Savinji:

01.01.2007: Občina Rečica ob Savinji je nastala z odcepitvijo od občine Mozirje (Uradni list RS št. 61/06).

#### Renče - Vogrsko:

01.01.2007: Občina Renče - Vogrsko je nastala z odcepitvijo od občine Nova Gorica (Uradni list RS št. 27/06).

#### Slovenska Bistrica:

01.01.2007: Od občine Slovenska Bistrica sta se odcepili občini Makole in Poljane (Uradni list RS št. 27/06).

#### Središče ob Dravi:

01.01.2007: Občina Središče ob Dravi je nastala z odcepitvijo od občine Ormož (Uradni list RS št. 27/06).

#### Straža:

01.01.2007: Občina Straža je nastala z odcepitvijo od občine Novo mesto (Uradni list RS št. 27/06).

#### Sveta Trojica v Slov. goricah:

01.01.2007: Občina Sveta Trojica v Slov. goricah je nastala z odcepitvijo od občine Lenart (Uradni list RS št. 27/06).

Sveti Jurij v Slov. goricah:

01.01.2007: Obèina Sveti Jurij v Slov. goricah je nastala z odcepitvijo od obèine Lenart (Uradni list RS št. 61/06).

Sveti Tomaž:

01.01.2007: Obèina Sveti Tomaž je nastala z odcepitvijo od obèine Ormož (Uradni list RS št. 27/06).

Šentrupert:

01.01.2007: Obèina Šentrupert je nastala z odcepitvijo od obèine Trebnje (Uradni list RS št. 61/06).

Šmarješke Toplice:

01.01.2007: Obèina Šmarješke Toplice je nastala z odcepitvijo od obèine Novo mesto (Uradni list RS št. 27/06).

Trbovlje:

Januar 2005: Iz obèine Prebold se je izloèil del naselja Marija Reka in se je prikljuèil k naselju Knezdol v obèini Trbovlje. Površina obèine Trbovlje se je poveèala za 0,2 km<sup>2</sup>, površina obèine Prebold se je za toliko zmanjšala. Ob tej spremembi obèinskih mej se je spremenila tudi meja med dvema statistiènima regijama, in sicer zasavsko (obèina Trbovlje) in spodnjeposavsko (obèina Prebold).

Trebnje:

01.01.2007: Od obèine Trebnje se je odcepila obèina Mokronog - Trebelno (Uradni list RS št. 27/06).

01.01.2007: Od obèine Trebnje se je odcepila obèina Šentrupert (Uradni list RS št. 61/06).



Videm:

14.06.2002: Iz občine Videm se je izloèilo naselje Lancova vas pri Ptuju in se prikljuèilo k občini Hajdina. Ta sprememba je bila formalno izpeljana šele marca 2005 (Uradni list RS št. 52/2002).

Vrhnika:

01.01.2007: Od občine Vrhnika se je odcepila občina Log - Dragomer (Uradni list RS št. 61/06).

Cestna vozila konec leta (31.12.) glede na vrsto vozila in obèino, Slovenija, letno

	motorna kolesa
SLOVENIJA	41612
Ajdovšèina	434
Apaèe	58
Beltinci	102
Benedikt	57
Bistrica ob Sotli	27
Bled	230
Bloke	34
Bohinj	115
Borovnica	57
Bovec	57
Braslovèe	144
Brda	185
Brezovica	227
Brežice	529
Cankova	25
Celje	933
Cerklje na Gorenjskem	170
Cerknica	251
Cerkno	144
Cerkvenjak	50
Cirkulane	35
Èrenšovci	71
Èrna na Koroškem	66
Èrnomelj	319
Destrnik	34
Divaèa	85
Dobje	19
Dobrepolje	53
Dobrna	45
Dobrova - Polhov Gradec	195
Dobrovnik/Dobronak	10
Dol pri Ljubljani	116
Dolenjske Toplice	67
Domžale	616
Dornava	66
Dravograd	230
Duplek	153
Gorenja vas - Poljane	175

Gorišnica	96
Gorje	39
Gornja Radgona	193
Gornji Grad	51
Gornji Petrovci	56
Grad	52
Grosuplje	304
Hajdina	84
Hoèe - Slivnica	235
Hodoš/Hodos	5
Horjul	68
Hrastnik	210
Hrpelje - Kozina	121
Idrija	262
Ig	119
Ilirska Bistrica	340
Ivanèna Gorica	328
Izola/Isola	383
Jesenice	282
Jezersko	9
Juršinci	61
Kamnik	531
Kanal	95
Kidrièevo	122
Kobarid	91
Kobilje	1
Koèevje	339
Komen	121
Komenda	97
Koper/Capodistria	1486
Kostanjevica na Krki	41
Kostel	25
Kozje	48
Kranj	1029
Kranjska Gora	114
Križevci	80
Krško	607
Kungota	104
Kuzma	29
Laško	396
Lenart	176
Lendava/Lendva	198
Litija	309

Ljubljana	3971
Ljubno	66
Ljutomer	312
Log - Dragomer	59
Logatec	227
Loška dolina	92
Loški Potok	40
Lovrenc na Pohorju	61
Luèe	22
Lukovica	120
Majšperk	106
Makole	26
Maribor	1673
Markovci	56
Medvode	348
Mengeš	151
Metlika	123
Mežica	72
Miklavž na Dravskem polju	145
Miren - Kostanjevica	136
Mirna Peè	42
Mislinja	118
Mokronog - Trebelno	38
Moravèe	67
Moravske Toplice	99
Mozirje	137
Murska Sobota	371
Muta	109
Naklo	167
Nazarje	57
Nova Gorica	855
Novo mesto	636
Odranci	14
Oplotnica	118
Ormož	276
Osilnica	3
Pesnica	162
Piran/Pirano	508
Pivka	160
Podèetrtek	56
Podlehnik	30
Podvelka	67
Poljèane	53

Polzela	169
Postojna	318
Prebold	116
Preddvor	68
Prevalje	162
Ptuj	471
Puconci	125
Raèe - Fram	107
Radeèe	102
Radenci	112
Radlje ob Dravi	144
Radovljica	415
Ravne na Koroškem	251
Razkrižje	26
Reèica ob Savinji	39
Renèe - Vogrsko	59
Ribnica	241
Ribnica na Pohorju	27
Rogaška Slatina	208
Rogašovci	60
Rogatec	36
Ruše	123
Selnica ob Dravi	120
Semiè	72
Sevnica	534
Sežana	383
Slovenj Gradec	450
Slovenska Bistrica	608
Slovenske Konjice	330
Sodražica	46
Solèava	9
Središèe ob Dravi	24
Starše	68
Straža	49
Sveta Ana	45
Sveta Trojica v Slov. goricah	15
Sveti Andraž v Slov. goricah	18
Sveti Jurij	94
Sveti Jurij v Slov. goricah	23
Sveti Tomaž	30
Šalovci	33
Šempeter - Vrtojba	155
Šenèur	186

Šentilj	169
Šentjernej	112
Šentjur	460
Šentrupert	37
Škocjan	62
Škofja Loka	412
Škofljica	225
Šmarje pri Jelšah	213
Šmarješke Toplice	47
Šmartno ob Paki	78
Šmartno pri Litiji	155
Šoštanj	223
Štore	92
Tabor	45
Tišina	54
Tolmin	348
Trbovlje	403
Trebnje	346
Trnovska vas	27
Trzin	115
Tržiè	310
Turnišèe	30
Velenje	659
Velika Polana	21
Velike Lašèe	118
Veržej	37
Videm	131
Vipava	108
Vitanje	39
Vodice	134
Vojnik	177
Vransko	54
Vrhnika	328
Vuzenica	36
Zagorje ob Savi	406
Zavrè	47
Zreèe	151
Žalec	564
Železniki	107
Žetale	34
Žiri	120
Žirovnica	146
Žužemberk	91

Vir: Ministrstvo za notranje zadeve – Direktorat za upravne notranje zadeve.

Uporaba in objava podatkov sta dovoljeni le z navedbo vira.

Povezane vsebine:

- (seznam HREF=[http://www.stat.si/doc/metod\\_pojasnila/22-221-MP.htm](http://www.stat.si/doc/metod_pojasnila/22-221-MP.htm) target=\_blank) Metodološka pojasnila

- (seznam

HREF=[http://www.stat.si/koledar.asp?pod=22&kon=221&DatumOd=1.1.2005&DatumDo=Date\(\)](http://www.stat.si/koledar.asp?pod=22&kon=221&DatumOd=1.1.2005&DatumDo=Date()) target=\_blank) Koledar objav

- (seznam HREF=[http://www.stat.si/metodologija\\_vpr.asp?pod=22&kon=221](http://www.stat.si/metodologija_vpr.asp?pod=22&kon=221) target=\_blank) Vprašalniki statističnega raziskovanja

OBÈINE:

Podatki so teritorialno razvrščeni po uredbi o Standardni

klasifikaciji teritorialnih enot ((seznam

HREF=<http://www.stat.si/database/Meta/Klas/SKTE.htm> TARGET=\_blank) opis in

pojasnila), raven SKTE 5. Opombe o spremembah posameznih obèin so

zapisane k vsaki spremenjeni obèini in so ob izpisu tabele na zaslon

dostopne s klikom na ikono za opombe (zvezdica). V opombah je na

začetku naveden datum, s katerim je opisana teritorialna sprememba

upoštevana pri teritorialnem razvrščanju enot za statistične namene.

Pri večini opomb je v oklepaju naveden Uradni list, v katerem so bile

objavljene omenjene teritorialne opombe. V seznamu obèin je navedeno

zadnje veljavno stanje imen obèin.

Podatki o novonastalih obèinah, ustanovljenih v posameznih letih do

leta 2008, in podatki o tistih obèinah, iz katerih so te obèine

nastale, so nezanesljivi, in sicer zaradi neažurne povezave med

Registrom stalnega prebivalstva in Matičnim registrom vozil in

listin.

Apaèe:

01.01.2007: Obèina Apaèe je nastala z odcepitvijo od obèine Gornja Radgona (Uradni list RS št. 27/06).

**Bled:**

01.01.2007: Od občine Bled se je odcepila občina Gorje (Uradni list RS št. 61/06).

**Cerkvenjak:**

Junij 2005: Spremenili sta se območji občin Cerkvenjak in Lenart. Iz naselij Osek, Zgornje Verjane in Spodnje Verjane v občini Lenart so se izločili deli naselij in se priključili k naselju Brengova v občini Cerkvenjak. Iz naselja Spodnje Verjane v občini Lenart pa se je izločil tudi del, ki se je priključil k naselju Èagona v občini Cerkvenjak.

**Cirkulane:**

01.01.2007: Občina Cirkulane je nastala z odcepitvijo od občine Gorišnica (Uradni list RS št. 27/06).

**Divaèa:**

01.01.2007: Naselje Ostrovica je bilo izloèeno iz občine Divaèa in priključeno občini Hrpelje - Kozina (Uradni list RS št. 27/06).

**Gorišnica:**

01.01.2007: Od občine Gorišnica se je odcepila občina Cirkulane (Uradni list RS št. 27/06).

**Gorje:**

01.01.2007: Občina Gorje je nastala z odcepitvijo od občine Bled (Uradni list RS št. 61/06).

**Gornja Radgona:**

01.01.2007: Od občine Gornja Radgona se je odcepila občina Apaèe (Uradni list RS št. 27/06)



Hajdina:

14.06.2002: Iz občine Videm se je izločilo naselje Lancova vas pri Ptuju in se priključilo k občini Hajdina. Ta sprememba je bila formalno izpeljana šele marca 2005.

Hrpelje - Kozina:

01.01.2007: K občini Hrpelje - Kozina je bilo priključeno naselje Ostrovica, ki je po predhodni èlenitvi sodilo v občino Divaèa (Uradni list RS št. 27/06).

Kostanjevica na Krki:

01.01.2007: Občina Kostanjevica na Krki je nastala z odcepitvijo od občine Krško (Uradni list RS št. 27/06).

Krško:

01.01.2007: Od občine Krško se je odcepila občina Kostanjevica na Krki (Uradni list RS št. 27/06).

Lenart:

Junij 2005: Spremenili sta se obmoèji obèin Cerkvjenjak in Lenart. Iz naselij Osek, Zgornje Verjane in Spodnje Verjane v občini Lenart so se izloèili deli naselij in se priključili k naselju Brengova v občini Cerkvjenjak. Iz naselja Spodnje Verjane v občini Lenart pa se je izloèil tudi del, ki se je priključil k naselju Èagona v občini Cerkvjenjak.

01.01.2007: Od občine Lenart se je odcepila občina Sveta Trojica v Slov. goricah. (Uradni list RS št. 27/06).

01.01.2007: Od občine Lenart se je odcepila občina Sveti Jurij v Slov. goricah (Uradni list RS št. 61/06).

Log - Dragomer:

01.01.2007: Občina Log - Dragomer je nastala z odcepitvijo od občine

Vrhnika (Uradni list RS št. 61/06).

Makole:

01.01.2007: Obèina Makole je nastala z odcepitvijo od obèine Slovenska Bistrica (Uradni list RS št. 27/06).

Mokronog - Trebelno:

01.01.2007: Obèina Mokronog - Trebelno je nastala z odcepitvijo od obèine Trebnje (Uradni list RS št. 27/06).

Mozirje:

01.01.2007: Od obèine Mozirje se je odcepila obèina Reèica ob Savinji (Uradni list RS št. 61/06).

Nova Gorica:

01.01.2007: Od obèine Nova Gorica se je odcepila obèina Renèe - Vogrsko (Uradni list RS št. 27/06).

Novo mesto:

01.01.2007: Od obèine Novo mesto sta se odcepili obèini Straža in Šmarješke Toplice (Uradni list RS št. 27/06).

Ormož:

01.01.2007: Od obèine Ormož sta se odcepili obèini Središèe ob Dravi in Sveti Tomaž (Uradni list RS št. 27/06).

Poljèane:

01.01.2007: Obèina Poljèane je nastala z odcepitvijo od obèine Slovenska Bistrica (Uradni list RS št. 27/06).

#### Prebold:

Januar 2005: Iz občine Prebold se je izločil del naselja Marija Reka in se je priključil k naselju Knezdol v občini Trbovlje. Površina občine Trbovlje se je povečala za 0,2 km<sup>2</sup>, površina občine Prebold se je za toliko zmanjšala. Ob tej spremembi občinskih mej se je spremenila tudi meja med dvema statističnima regijama, in sicer zasavsko (občina Trbovlje) in spodnjeposavsko (občina Prebold).

#### Rečica ob Savinji:

01.01.2007: Občina Rečica ob Savinji je nastala z odcepitvijo od občine Mozirje (Uradni list RS št. 61/06).

#### Renče - Vogrsko:

01.01.2007: Občina Renče - Vogrsko je nastala z odcepitvijo od občine Nova Gorica (Uradni list RS št. 27/06).

#### Slovenska Bistrica:

01.01.2007: Od občine Slovenska Bistrica sta se odcepili občini Makole in Poljane (Uradni list RS št. 27/06).

#### Središče ob Dravi:

01.01.2007: Občina Središče ob Dravi je nastala z odcepitvijo od občine Ormož (Uradni list RS št. 27/06).

#### Straža:

01.01.2007: Občina Straža je nastala z odcepitvijo od občine Novo mesto (Uradni list RS št. 27/06).

#### Sveta Trojica v Slov. goricah:

01.01.2007: Občina Sveta Trojica v Slov. goricah je nastala z odcepitvijo od občine Lenart (Uradni list RS št. 27/06).

Sveti Jurij v Slov. goricah:

01.01.2007: Obèina Sveti Jurij v Slov. goricah je nastala z odcepitvijo od obèine Lenart (Uradni list RS št. 61/06).

Sveti Tomaž:

01.01.2007: Obèina Sveti Tomaž je nastala z odcepitvijo od obèine Ormož (Uradni list RS št. 27/06).

Šentrupert:

01.01.2007: Obèina Šentrupert je nastala z odcepitvijo od obèine Trebnje (Uradni list RS št. 61/06).

Šmarješke Toplice:

01.01.2007: Obèina Šmarješke Toplice je nastala z odcepitvijo od obèine Novo mesto (Uradni list RS št. 27/06).

Trbovlje:

Januar 2005: Iz obèine Prebold se je izloèil del naselja Marija Reka in se je prikljuèil k naselju Knezdol v obèini Trbovlje. Površina obèine Trbovlje se je poveèala za 0,2 km<sup>2</sup>, površina obèine Prebold se je za toliko zmanjšala. Ob tej spremembi obèinskih mej se je spremenila tudi meja med dvema statistiènima regijama, in sicer zasavsko (obèina Trbovlje) in spodnjeposavsko (obèina Prebold).

Trebnje:

01.01.2007: Od obèine Trebnje se je odcepila obèina Mokronog - Trebelno (Uradni list RS št. 27/06).

01.01.2007: Od obèine Trebnje se je odcepila obèina Šentrupert (Uradni list RS št. 61/06).

Videm:

14.06.2002: Iz občine Videm se je izloèilo naselje Lancova vas pri Ptuju in se prikljuèilo k občini Hajdina. Ta sprememba je bila formalno izpeljana šele marca 2005 (Uradni list RS št. 52/2002).

Vrhnika:

01.01.2007: Od občine Vrhnika se je odcepila občina Log - Dragomer (Uradni list RS št. 61/06).

Cestna vozila konec leta (31.12.) glede na vrsto vozila in obèino, Slovenija, letno

	osebni avtomobili
SLOVENIJA	1045183
Ajdovšèina	10997
Apaèe	751
Beltinci	3824
Benedikt	1147
Bistrica ob Sotli	707
Bled	5204
Bloke	814
Bohinj	2577
Borovnica	1990
Bovec	1531
Braslovèe	2789
Brda	3555
Brezovica	5652
Brežice	12050
Cankova	977
Celje	24856
Cerklje na Gorenjskem	3830
Cerknica	5781
Cerkno	2587
Cerkvenjak	1022
Cirkulane	458
Èrenšovci	1838
Èrna na Koroškem	1582
Èrnomelj	6946
Destriak	1303
Divaèa	2240
Dobje	501
Dobrepolje	1793
Dobrna	1031
Dobrova - Polhov Gradec	3832
Dobrovnik/Dobronak	580
Dol pri Ljubljani	2810
Dolenjske Toplice	1728
Domžale	17594
Dornava	1256
Dravograd	4571
Duplek	3520
Gorenja vas - Poljane	3731

Gorišnica	2372
Gorje	708
Gornja Radgona	5442
Gornji Grad	1209
Gornji Petrovci	979
Grad	1059
Grosuplje	9772
Hajdina	1999
Hoèe - Slivnica	5701
Hodoš/Hodos	133
Horjul	1530
Hrastnik	4457
Hrpelje - Kozina	2399
Idrija	6101
Ig	3424
Ilirska Bistrica	7891
Ivanèna Gorica	7962
Izola/Isola	8508
Jesenice	9798
Jezerško	364
Juršinci	1107
Kamnik	14652
Kanal	3296
Kidrièevo	3287
Kobarid	2282
Kobilje	263
Koèevje	7546
Komen	2166
Komenda	2853
Koper/Capodistria	29733
Kostanjevica na Krki	594
Kostel	312
Kozje	1624
Kranj	27886
Kranjska Gora	2750
Križevci	1699
Krško	14083
Kungota	2401
Kuzma	731
Laško	6847
Lenart	4913
Lendava/Lendva	5326
Litija	7143

Ljubljana	146576
Ljubno	1273
Ljutomer	5637
Log - Dragomer	939
Logatec	6447
Loška dolina	1915
Loški Potok	897
Lovrenc na Pohorju	1492
Luèe	749
Lukovica	2930
Majšperk	2114
Makole	422
Maribor	52960
Markovci	1905
Medvode	8131
Mengeš	3797
Metlika	4053
Mežica	1686
Miklavž na Dravskem polju	3340
Miren - Kostanjevica	3054
Mirna Peè	1459
Mislinja	2369
Mokronog - Trebelno	704
Moravèe	2578
Moravske Toplice	2904
Mozirje	2742
Murska Sobota	9536
Muta	1730
Naklo	2968
Nazarje	1281
Nova Gorica	20814
Novo mesto	20795
Odranci	700
Oplotnica	2032
Ormož	7028
Osilnica	163
Pesnica	3868
Piran/Pirano	9393
Pivka	3265
Podèetrtek	1638
Podlehnik	905
Podvelka	1297
Poljèane	907



Polzela	2814
Postojna	8109
Prebold	2388
Preddvor	1799
Prevalje	3116
Ptuj	11953
Puconci	2923
Raèe - Fram	3461
Radeèe	2306
Radenci	2729
Radlje ob Dravi	2945
Radovljica	9570
Ravne na Koroškem	5741
Razkrižje	601
Reèica ob Savinji	477
Renèe - Vogrsko	932
Ribnica	4549
Ribnica na Pohorju	578
Rogaška Slatina	5457
Rogašovci	1521
Rogatec	1426
Ruše	3650
Selnica ob Dravi	2403
Semiè	1895
Sevnica	8944
Sežana	7578
Slovenj Gradec	8394
Slovenska Bistrica	14445
Slovenske Konjice	7225
Sodražica	1076
Solèava	275
Središèe ob Dravi	397
Starše	2083
Straža	856
Sveta Ana	1152
Sveta Trojica v Slov. goricah	590
Sveti Andraž v Slov. goricah	570
Sveti Jurij	1473
Sveti Jurij v Slov. goricah	501
Sveti Tomaž	425
Šalovci	670
Šempeter - Vrtojba	3962
Šenèur	4708

Šentilj	4131
Šentjernej	3473
Šentjur	9640
Šentrupert	583
Škocjan	1631
Škofja Loka	11340
Škofljica	4584
Šmarje pri Jelšah	4895
Šmarješke Toplice	872
Šmartno ob Paki	1543
Šmartno pri Litiji	2696
Šoštanj	4151
Štore	2085
Tabor	782
Tišina	2049
Tolmin	6228
Trbovlje	8096
Trebnje	9074
Trnovska vas	607
Trzin	2631
Tržièe	7819
Turnišèe	1498
Velenje	16257
Velika Polana	710
Velike Lašèe	2182
Veržej	645
Videm	2720
Vipava	3005
Vitanje	1088
Vodice	2415
Vojnik	4205
Vransko	1348
Vrhnika	9254
Vuzenica	1378
Zagorje ob Savi	8147
Zavrèe	733
Zreèe	3229
Žalec	11063
Železniki	3385
Žetale	620
Žiri	2493
Žirovnica	2341
Žužemberk	2240

Vir: Ministrstvo za notranje zadeve – Direktorat za upravne notranje zadeve.

Uporaba in objava podatkov sta dovoljeni le z navedbo vira.

Povezane vsebine:

- (seznam HREF=[http://www.stat.si/doc/metod\\_pojasnila/22-221-MP.htm](http://www.stat.si/doc/metod_pojasnila/22-221-MP.htm) target=\_blank) Metodološka pojasnila

- (seznam

HREF=[http://www.stat.si/koledar.asp?pod=22&kon=221&DatumOd=1.1.2005&DatumDo=Date\(\)](http://www.stat.si/koledar.asp?pod=22&kon=221&DatumOd=1.1.2005&DatumDo=Date()) target=\_blank) Koledar objav

- (seznam HREF=[http://www.stat.si/metodologija\\_vpr.asp?pod=22&kon=221](http://www.stat.si/metodologija_vpr.asp?pod=22&kon=221) target=\_blank) Vprašalniki statističnega raziskovanja

OBÈINE:

Podatki so teritorialno razvrščeni po uredbi o Standardni

klasifikaciji teritorialnih enot ((seznam

HREF=../database/Meta/Klas/SKTE.htm TARGET=\_blank) opis in

pojasnila), raven SKTE 5. Opombe o spremembah posameznih obèin so

zapisane k vsaki spremenjeni obèini in so ob izpisu tabele na zaslon

dostopne s klikom na ikono za opombe (zvezdica). V opombah je na

začetku naveden datum, s katerim je opisana teritorialna sprememba

upoštevana pri teritorialnem razvrščanju enot za statistične namene.

Pri večini opomb je v oklepaju naveden Uradni list, v katerem so bile

objavljene omenjene teritorialne opombe. V seznamu obèin je navedeno

zadnje veljavno stanje imen obèin.

Podatki o novonastalih obèinah, ustanovljenih v posameznih letih do

leta 2008, in podatki o tistih obèinah, iz katerih so te obèine

nastale, so nezanesljivi, in sicer zaradi neažurne povezave med

Registrom stalnega prebivalstva in Matičnim registrom vozil in

listin.

Apaèe:

01.01.2007: Obèina Apaèe je nastala z odcepitvijo od obèine Gornja Radgona (Uradni list RS št. 27/06).

**Bled:**

01.01.2007: Od občine Bled se je odcepila občina Gorje (Uradni list RS št. 61/06).

**Cerkvenjak:**

Junij 2005: Spremenili sta se območji občin Cerkvenjak in Lenart. Iz naselij Osek, Zgornje Verjane in Spodnje Verjane v občini Lenart so se izločili deli naselij in se priključili k naselju Brengova v občini Cerkvenjak. Iz naselja Spodnje Verjane v občini Lenart pa se je izločil tudi del, ki se je priključil k naselju Èagona v občini Cerkvenjak.

**Cirkulane:**

01.01.2007: Občina Cirkulane je nastala z odcepitvijo od občine Gorišnica (Uradni list RS št. 27/06).

**Divaèa:**

01.01.2007: Naselje Ostrovica je bilo izloèeno iz občine Divaèa in priključeno občini Hrpelje - Kozina (Uradni list RS št. 27/06).

**Gorišnica:**

01.01.2007: Od občine Gorišnica se je odcepila občina Cirkulane (Uradni list RS št. 27/06).

**Gorje:**

01.01.2007: Občina Gorje je nastala z odcepitvijo od občine Bled (Uradni list RS št. 61/06).

**Gornja Radgona:**

01.01.2007: Od občine Gornja Radgona se je odcepila občina Apaèe (Uradni list RS št. 27/06)

Hajdina:

14.06.2002: Iz občine Videm se je izloèilo naselje Lancova vas pri Ptuju in se prikljuèilo k občini Hajdina. Ta sprememba je bila formalno izpeljana šele marca 2005.

Hrpelje - Kozina:

01.01.2007: K občini Hrpelje - Kozina je bilo prikljuèeno naselje Ostrovica, ki je po predhodni èlenitvi sodilo v občino Divaèa (Uradni list RS št. 27/06).

Kostanjevica na Krki:

01.01.2007: Občina Kostanjevica na Krki je nastala z odcepitvijo od občine Krško (Uradni list RS št. 27/06).

Krško:

01.01.2007: Od občine Krško se je odcepila občina Kostanjevica na Krki (Uradni list RS št. 27/06).

Lenart:

Junij 2005: Spremenili sta se obmoèji obèin Cerkvjenjak in Lenart. Iz naselij Osek, Zgornje Verjane in Spodnje Verjane v občini Lenart so se izloèili deli naselij in se prikljuèili k naselju Brengova v občini Cerkvjenjak. Iz naselja Spodnje Verjane v občini Lenart pa se je izloèil tudi del, ki se je prikljuèil k naselju Èagona v občini Cerkvjenjak.

01.01.2007: Od občine Lenart se je odcepila občina Sveta Trojica v Slov. goricah. (Uradni list RS št. 27/06).

01.01.2007: Od občine Lenart se je odcepila občina Sveti Jurij v Slov. goricah (Uradni list RS št. 61/06).

Log - Dragomer:

01.01.2007: Občina Log - Dragomer je nastala z odcepitvijo od občine

Vrhnika (Uradni list RS št. 61/06).

Makole:

01.01.2007: Obèina Makole je nastala z odcepitvijo od obèine Slovenska Bistrica (Uradni list RS št. 27/06).

Mokronog - Trebelno:

01.01.2007: Obèina Mokronog - Trebelno je nastala z odcepitvijo od obèine Trebnje (Uradni list RS št. 27/06).

Mozirje:

01.01.2007: Od obèine Mozirje se je odcepila obèina Reèica ob Savinji (Uradni list RS št. 61/06).

Nova Gorica:

01.01.2007: Od obèine Nova Gorica se je odcepila obèina Renèe - Vogrsko (Uradni list RS št. 27/06).

Novo mesto:

01.01.2007: Od obèine Novo mesto sta se odcepili obèini Straža in Šmarješke Toplice (Uradni list RS št. 27/06).

Ormož:

01.01.2007: Od obèine Ormož sta se odcepili obèini Središèe ob Dravi in Sveti Tomaž (Uradni list RS št. 27/06).

Poljèane:

01.01.2007: Obèina Poljèane je nastala z odcepitvijo od obèine Slovenska Bistrica (Uradni list RS št. 27/06).

#### Prebold:

Januar 2005: Iz občine Prebold se je izločil del naselja Marija Reka in se je priključil k naselju Knezdol v občini Trbovlje. Površina občine Trbovlje se je povečala za 0,2 km<sup>2</sup>, površina občine Prebold se je za toliko zmanjšala. Ob tej spremembi občinskih mej se je spremenila tudi meja med dvema statističnima regijama, in sicer zasavsko (občina Trbovlje) in spodnjeposavsko (občina Prebold).

#### Rečica ob Savinji:

01.01.2007: Občina Rečica ob Savinji je nastala z odcepitvijo od občine Mozirje (Uradni list RS št. 61/06).

#### Renče - Vogrsko:

01.01.2007: Občina Renče - Vogrsko je nastala z odcepitvijo od občine Nova Gorica (Uradni list RS št. 27/06).

#### Slovenska Bistrica:

01.01.2007: Od občine Slovenska Bistrica sta se odcepili občini Makole in Poljane (Uradni list RS št. 27/06).

#### Središče ob Dravi:

01.01.2007: Občina Središče ob Dravi je nastala z odcepitvijo od občine Ormož (Uradni list RS št. 27/06).

#### Straža:

01.01.2007: Občina Straža je nastala z odcepitvijo od občine Novo mesto (Uradni list RS št. 27/06).

#### Sveta Trojica v Slov. goricah:

01.01.2007: Občina Sveta Trojica v Slov. goricah je nastala z odcepitvijo od občine Lenart (Uradni list RS št. 27/06).

Sveti Jurij v Slov. goricah:

01.01.2007: Obèina Sveti Jurij v Slov. goricah je nastala z odcepitvijo od obèine Lenart (Uradni list RS št. 61/06).

Sveti Tomaž:

01.01.2007: Obèina Sveti Tomaž je nastala z odcepitvijo od obèine Ormož (Uradni list RS št. 27/06).

Šentrupert:

01.01.2007: Obèina Šentrupert je nastala z odcepitvijo od obèine Trebnje (Uradni list RS št. 61/06).

Šmarješke Toplice:

01.01.2007: Obèina Šmarješke Toplice je nastala z odcepitvijo od obèine Novo mesto (Uradni list RS št. 27/06).

Trbovlje:

Januar 2005: Iz obèine Prebold se je izloèil del naselja Marija Reka in se je prikljuèil k naselju Knezdol v obèini Trbovlje. Površina obèine Trbovlje se je poveèala za 0,2 km<sup>2</sup>, površina obèine Prebold se je za toliko zmanjšala. Ob tej spremembi obèinskih mej se je spremenila tudi meja med dvema statističnima regijama, in sicer zasavsko (obèina Trbovlje) in spodnjeposavsko (obèina Prebold).

Trebnje:

01.01.2007: Od obèine Trebnje se je odcepila obèina Mokronog - Trebelno (Uradni list RS št. 27/06).

01.01.2007: Od obèine Trebnje se je odcepila obèina Šentrupert (Uradni list RS št. 61/06).



Videm:

14.06.2002: Iz občine Videm se je izloèilo naselje Lancova vas pri Ptuju in se prikljuèilo k občini Hajdina. Ta sprememba je bila formalno izpeljana šele marca 2005 (Uradni list RS št. 52/2002).

Vrhnika:

01.01.2007: Od občine Vrhnika se je odcepila občina Log - Dragomer (Uradni list RS št. 61/06).

Cestna vozila konec leta (31.12.) glede na vrsto vozila in obèino, Slovenija, letno

	specialni osebni avton
SLOVENIJA	6653
Ajdovšèina	44
Apaèe	5
Beltinci	10
Benedikt	4
Bistrica ob Sotli	...
Bled	18
Bloke	3
Bohinj	9
Borovnica	5
Bovec	4
Braslovèe	11
Brda	4
Brezovica	20
Brežice	57
Cankova	4
Celje	165
Cerklje na Gorenjskem	27
Cerknica	24
Cerkno	10
Cerkvenjak	4
Cirkulane	1
Èrenšovci	11
Èrna na Koroškem	3
Èrnomelj	37
Destriak	4
Divaèa	2
Dobje	...
Dobrepolje	10
Dobrna	4
Dobrova - Polhov Gradec	6
Dobrovnik/Dobronak	...
Dol pri Ljubljani	21
Dolenjske Toplice	7
Domžale	97
Dornava	3
Dravograd	15
Duplek	19
Gorenja vas - Poljane	10

Gorišnica	12
Gorje	...
Gornja Radgona	33
Gornji Grad	5
Gornji Petrovci	5
Grad	1
Grosuplje	56
Hajdina	6
Hoèe - Slivnica	21
Hodoš/Hodos	...
Horjul	4
Hrastnik	31
Hrpelje - Kozina	5
Idrija	48
Ig	11
Ilirska Bistrica	25
Ivanèna Gorica	47
Izola/Isola	37
Jesenice	32
Jezersko	3
Juršinci	1
Kamnik	76
Kanal	8
Kidrièevo	9
Kobarid	9
Kobilje	1
Koèevje	36
Komen	2
Komenda	11
Koper/Capodistria	116
Kostanjevica na Krki	...
Kostel	...
Kozje	4
Kranj	255
Kranjska Gora	12
Križevci	3
Krško	37
Kungota	7
Kuzma	4
Laško	30
Lenart	20
Lendava/Lendva	17
Litija	39

Ljubljana	2411
Ljubno	5
Ljutomer	18
Log - Dragomer	7
Logatec	32
Loška dolina	1
Loški Potok	2
Lovrenc na Pohorju	6
Luèe	3
Lukovica	13
Majšperk	3
Makole	2
Maribor	239
Markovci	9
Medvode	48
Mengeš	11
Metlika	13
Mežica	6
Miklavž na Dravskem polju	9
Miren - Kostanjevica	9
Mirna Peè	5
Mislinja	6
Mokronog - Trebelno	4
Moravèe	12
Moravske Toplice	7
Mozirje	9
Murska Sobota	52
Muta	60
Naklo	14
Nazarje	6
Nova Gorica	131
Novo mesto	158
Odranci	...
Oplotnica	6
Ormož	28
Osilnica	1
Pesnica	16
Piran/Pirano	31
Pivka	13
Podèetrtek	5
Podlehnik	3
Podvelka	1
Poljèane	3

Polzela	9
Postojna	58
Prebold	9
Preddvor	5
Prevalje	6
Ptuj	68
Puconci	8
Raèe - Fram	14
Radeèe	10
Radenci	10
Radlje ob Dravi	14
Radovljica	53
Ravne na Koroškem	28
Razkrižje	...
Reèica ob Savinji	5
Renèe - Vogrsko	11
Ribnica	39
Ribnica na Pohorju	3
Rogaška Slatina	31
Rogašovci	10
Rogatec	1
Ruše	18
Selnica ob Dravi	9
Semiè	5
Sevnica	51
Sežana	40
Slovenj Gradec	39
Slovenska Bistrica	57
Slovenske Konjice	38
Sodražica	3
Solèava	1
Središèe ob Dravi	...
Starše	3
Straža	9
Sveta Ana	1
Sveta Trojica v Slov. goricah	5
Sveti Andraž v Slov. goricah	...
Sveti Jurij	8
Sveti Jurij v Slov. goricah	...
Sveti Tomaž	2
Šalovci	...
Šempeter - Vrtojba	30
Šenèur	38

Šentilj	10
Šentjernej	8
Šentjur	37
Šentrupert	4
Škocjan	8
Škofja Loka	47
Škofljica	30
Šmarje pri Jelšah	24
Šmarješke Toplice	3
Šmartno ob Paki	4
Šmartno pri Litiji	13
Šoštanj	9
Štore	7
Tabor	1
Tišina	7
Tolmin	34
Trbovlje	21
Trebnje	52
Trnovska vas	1
Trzin	16
Tržièe	34
Turnišèe	5
Velenje	71
Velika Polana	2
Velike Lašèe	20
Veržej	1
Videm	5
Vipava	8
Vitanje	6
Vodice	14
Vojnik	20
Vransko	3
Vrhnika	35
Vuzenica	1
Zagorje ob Savi	46
Zavrèe	1
Zreèe	10
Žalec	63
Železniki	5
Žetale	4
Žiri	15
Žirovnica	18
Žužemberk	6

Vir: Ministrstvo za notranje zadeve – Direktorat za upravne notranje zadeve.

Uporaba in objava podatkov sta dovoljeni le z navedbo vira.

Povezane vsebine:

- (seznam HREF=[http://www.stat.si/doc/metod\\_pojasnila/22-221-MP.htm](http://www.stat.si/doc/metod_pojasnila/22-221-MP.htm) target=\_blank) Metodološka pojasnila

- (seznam

HREF=[http://www.stat.si/koledar.asp?pod=22&kon=221&DatumOd=1.1.2005&DatumDo=Date\(\)](http://www.stat.si/koledar.asp?pod=22&kon=221&DatumOd=1.1.2005&DatumDo=Date()) target=\_blank) Koledar objav

- (seznam HREF=[http://www.stat.si/metodologija\\_vpr.asp?pod=22&kon=221](http://www.stat.si/metodologija_vpr.asp?pod=22&kon=221) target=\_blank) Vprašalniki statističnega raziskovanja

OBÈINE:

Podatki so teritorialno razvrščeni po uredbi o Standardni

klasifikaciji teritorialnih enot ((seznam

HREF=<http://www.stat.si/database/Meta/Klas/SKTE.htm> TARGET=\_blank) opis in

pojasnila), raven SKTE 5. Opombe o spremembah posameznih obèin so

zapisane k vsaki spremenjeni obèini in so ob izpisu tabele na zaslon

dostopne s klikom na ikono za opombe (zvezdica). V opombah je na

začetku naveden datum, s katerim je opisana teritorialna sprememba

upoštevana pri teritorialnem razvrščanju enot za statistične namene.

Pri večini opomb je v oklepaju naveden Uradni list, v katerem so bile

objavljene omenjene teritorialne opombe. V seznamu obèin je navedeno

zadnje veljavno stanje imen obèin.

Podatki o novonastalih obèinah, ustanovljenih v posameznih letih do

leta 2008, in podatki o tistih obèinah, iz katerih so te obèine

nastale, so nezanesljivi, in sicer zaradi neažurne povezave med

Registrom stalnega prebivalstva in Matičnim registrom vozil in

listin.

Apaèe:

01.01.2007: Obèina Apaèe je nastala z odcepitvijo od obèine Gornja Radgona (Uradni list RS št. 27/06).

**Bled:**

01.01.2007: Od občine Bled se je odcepila občina Gorje (Uradni list RS št. 61/06).

**Cerkvenjak:**

Junij 2005: Spremenili sta se območji občin Cerkvenjak in Lenart. Iz naselij Osek, Zgornje Verjane in Spodnje Verjane v občini Lenart so se izločili deli naselij in se priključili k naselju Brengova v občini Cerkvenjak. Iz naselja Spodnje Verjane v občini Lenart pa se je izločil tudi del, ki se je priključil k naselju Èagona v občini Cerkvenjak.

**Cirkulane:**

01.01.2007: Občina Cirkulane je nastala z odcepitvijo od občine Gorišnica (Uradni list RS št. 27/06).

**Divaèa:**

01.01.2007: Naselje Ostrovica je bilo izloèeno iz občine Divaèa in priključeno občini Hrpelje - Kozina (Uradni list RS št. 27/06).

**Gorišnica:**

01.01.2007: Od občine Gorišnica se je odcepila občina Cirkulane (Uradni list RS št. 27/06).

**Gorje:**

01.01.2007: Občina Gorje je nastala z odcepitvijo od občine Bled (Uradni list RS št. 61/06).

**Gornja Radgona:**

01.01.2007: Od občine Gornja Radgona se je odcepila občina Apaèe (Uradni list RS št. 27/06)



Hajdina:

14.06.2002: Iz občine Videm se je izloèilo naselje Lancova vas pri Ptuju in se prikljuèilo k občini Hajdina. Ta sprememba je bila formalno izpeljana šele marca 2005.

Hrpelje - Kozina:

01.01.2007: K občini Hrpelje - Kozina je bilo prikljuèeno naselje Ostrovica, ki je po predhodni èlenitvi sodilo v občino Divaèa (Uradni list RS št. 27/06).

Kostanjevica na Krki:

01.01.2007: Občina Kostanjevica na Krki je nastala z odcepitvijo od občine Krško (Uradni list RS št. 27/06).

Krško:

01.01.2007: Od občine Krško se je odcepila občina Kostanjevica na Krki (Uradni list RS št. 27/06).

Lenart:

Junij 2005: Spremenili sta se obmoèji obèin Cerkvjenjak in Lenart. Iz naselij Osek, Zgornje Verjane in Spodnje Verjane v občini Lenart so se izloèili deli naselij in se prikljuèili k naselju Brengova v občini Cerkvjenjak. Iz naselja Spodnje Verjane v občini Lenart pa se je izloèil tudi del, ki se je prikljuèil k naselju Èagona v občini Cerkvjenjak.

01.01.2007: Od občine Lenart se je odcepila občina Sveta Trojica v Slov. goricah. (Uradni list RS št. 27/06).

01.01.2007: Od občine Lenart se je odcepila občina Sveti Jurij v Slov. goricah (Uradni list RS št. 61/06).

Log - Dragomer:

01.01.2007: Občina Log - Dragomer je nastala z odcepitvijo od občine

Vrhnika (Uradni list RS št. 61/06).

Makole:

01.01.2007: Obèina Makole je nastala z odcepitvijo od obèine Slovenska Bistrica (Uradni list RS št. 27/06).

Mokronog - Trebelno:

01.01.2007: Obèina Mokronog - Trebelno je nastala z odcepitvijo od obèine Trebnje (Uradni list RS št. 27/06).

Mozirje:

01.01.2007: Od obèine Mozirje se je odcepila obèina Reèica ob Savinji (Uradni list RS št. 61/06).

Nova Gorica:

01.01.2007: Od obèine Nova Gorica se je odcepila obèina Renèe - Vogrsko (Uradni list RS št. 27/06).

Novo mesto:

01.01.2007: Od obèine Novo mesto sta se odcepili obèini Straža in Šmarješke Toplice (Uradni list RS št. 27/06).

Ormož:

01.01.2007: Od obèine Ormož sta se odcepili obèini Središèe ob Dravi in Sveti Tomaž (Uradni list RS št. 27/06).

Poljèane:

01.01.2007: Obèina Poljèane je nastala z odcepitvijo od obèine Slovenska Bistrica (Uradni list RS št. 27/06).

#### Prebold:

Januar 2005: Iz občine Prebold se je izločil del naselja Marija Reka in se je priključil k naselju Knezdol v občini Trbovlje. Površina občine Trbovlje se je povečala za 0,2 km<sup>2</sup>, površina občine Prebold se je za toliko zmanjšala. Ob tej spremembi občinskih mej se je spremenila tudi meja med dvema statističnima regijama, in sicer zasavsko (občina Trbovlje) in spodnjeposavsko (občina Prebold).

#### Rečica ob Savinji:

01.01.2007: Občina Rečica ob Savinji je nastala z odcepitvijo od občine Mozirje (Uradni list RS št. 61/06).

#### Renče - Vogrsko:

01.01.2007: Občina Renče - Vogrsko je nastala z odcepitvijo od občine Nova Gorica (Uradni list RS št. 27/06).

#### Slovenska Bistrica:

01.01.2007: Od občine Slovenska Bistrica sta se odcepili občini Makole in Poljane (Uradni list RS št. 27/06).

#### Središče ob Dravi:

01.01.2007: Občina Središče ob Dravi je nastala z odcepitvijo od občine Ormož (Uradni list RS št. 27/06).

#### Straža:

01.01.2007: Občina Straža je nastala z odcepitvijo od občine Novo mesto (Uradni list RS št. 27/06).

#### Sveta Trojica v Slov. goricah:

01.01.2007: Občina Sveta Trojica v Slov. goricah je nastala z odcepitvijo od občine Lenart (Uradni list RS št. 27/06).

Sveti Jurij v Slov. goricah:

01.01.2007: Obèina Sveti Jurij v Slov. goricah je nastala z odcepitvijo od obèine Lenart (Uradni list RS št. 61/06).

Sveti Tomaž:

01.01.2007: Obèina Sveti Tomaž je nastala z odcepitvijo od obèine Ormož (Uradni list RS št. 27/06).

Šentrupert:

01.01.2007: Obèina Šentrupert je nastala z odcepitvijo od obèine Trebnje (Uradni list RS št. 61/06).

Šmarješke Toplice:

01.01.2007: Obèina Šmarješke Toplice je nastala z odcepitvijo od obèine Novo mesto (Uradni list RS št. 27/06).

Trbovlje:

Januar 2005: Iz obèine Prebold se je izloèil del naselja Marija Reka in se je prikljuèil k naselju Knezdol v obèini Trbovlje. Površina obèine Trbovlje se je poveèala za 0,2 km<sup>2</sup>, površina obèine Prebold se je za toliko zmanjšala. Ob tej spremembi obèinskih mej se je spremenila tudi meja med dvema statistiènima regijama, in sicer zasavsko (obèina Trbovlje) in spodnjeposavsko (obèina Prebold).

Trebnje:

01.01.2007: Od obèine Trebnje se je odcepila obèina Mokronog - Trebelno (Uradni list RS št. 27/06).

01.01.2007: Od obèine Trebnje se je odcepila obèina Šentrupert (Uradni list RS št. 61/06).

Videm:

14.06.2002: Iz občine Videm se je izloèilo naselje Lancova vas pri Ptuju in se prikljuèilo k občini Hajdina. Ta sprememba je bila formalno izpeljana šele marca 2005 (Uradni list RS št. 52/2002).

Vrhnika:

01.01.2007: Od občine Vrhnika se je odcepila občina Log - Dragomer (Uradni list RS št. 61/06).

לונסון



























Cestna vozila konec leta (31.12.) glede na vrsto vozila in obèino, Slovenija, letno

	avtobusi
SLOVENIJA	2378
Ajdovšèina	2
Apaèe	1
Beltinci	...
Benedikt	5
Bistrica ob Sotli	...
Bled	...
Bloke	2
Bohinj	...
Borovnica	...
Bovec	6
Braslovèe	12
Brda	2
Brezovica	7
Brežice	41
Cankova	...
Celje	232
Cerklje na Gorenjskem	17
Cerknica	25
Cerkno	4
Cerkvenjak	...
Cirkulane	...
Èrenšovci	7
Èrna na Koroškem	2
Èrnomelj	29
Destrnik	...
Divaèa	...
Dobje	1
Dobrepolje	1
Dobrna	1
Dobrova - Polhov Gradec	1
Dobrovnik/Dobronak	...
Dol pri Ljubljani	3
Dolenjske Toplice	3
Domžale	17
Dornava	2
Dravograd	5
Duplek	1
Gorenja vas - Poljane	12

Gorišnica	...
Gorje	...
Gornja Radgona	6
Gornji Grad	3
Gornji Petrovci	3
Grad	...
Grosuplje	16
Hajdina	...
Hoèe - Slivnica	5
Hodoš/Hodos	...
Horjul	...
Hrastnik	8
Hrpelje - Kozina	3
Idrija	...
Ig	...
Ilirska Bistrica	10
Ivanèna Gorica	4
Izola/Isola	2
Jesenice	...
Jezerško	...
Juršinci	...
Kamnik	51
Kanal	1
Kidrièevo	5
Kobarid	1
Kobilje	...
Koèevje	24
Komen	...
Komenda	...
Koper/Capodistria	112
Kostanjevica na Krki	...
Kostel	...
Kozje	3
Kranj	195
Kranjska Gora	6
Križevci	...
Krško	8
Kungota	3
Kuzma	4
Laško	2
Lenart	5
Lendava/Lendva	4
Litija	8

Ljubljana	407
Ljubno	4
Ljutomer	8
Log - Dragomer	...
Logatec	16
Loška dolina	...
Loški Potok	3
Lovrenc na Pohorju	...
Luèe	5
Lukovica	3
Majšperk	3
Makole	...
Maribor	244
Markovci	...
Medvode	2
Mengeš	4
Metlika	2
Mežica	...
Miklavž na Dravskem polju	3
Miren - Kostanjevica	1
Mirna Peè	...
Mislinja	...
Mokronog - Trebelno	1
Moravèe	3
Moravske Toplice	2
Mozirje	10
Murska Sobota	72
Muta	3
Naklo	1
Nazarje	...
Nova Gorica	145
Novo mesto	40
Odranci	...
Oplotnica	10
Ormož	3
Osilnica	...
Pesnica	2
Piran/Pirano	33
Pivka	...
Podèetrtek	...
Podlehnik	...
Podvelka	...
Poljèane	1

Polzela	8
Postojna	10
Prebold	...
Preddvor	2
Prevalje	66
Ptuj	5
Puconci	2
Raèe - Fram	3
Radeèe	...
Radenci	1
Radlje ob Dravi	1
Radovljica	7
Ravne na Koroškem	...
Razkrižje	1
Reèica ob Savinji	...
Renèe - Vogrsko	1
Ribnica	5
Ribnica na Pohorju	...
Rogaška Slatina	11
Rogašovci	...
Rogatec	...
Ruše	...
Selnica ob Dravi	...
Semiè	1
Sevnica	26
Sežana	2
Slovenj Gradec	18
Slovenska Bistrica	9
Slovenske Konjice	6
Sodražica	...
Solèava	...
Središèe ob Dravi	...
Starše	...
Straža	...
Sveta Ana	...
Sveta Trojica v Slov. goricah	3
Sveti Andraž v Slov. goricah	...
Sveti Jurij	...
Sveti Jurij v Slov. goricah	...
Sveti Tomaž	...
Šalovci	...
Šempeter - Vrtojba	1
Šenèur	...

Šentilj	2
Šentjernej	...
Šentjur	...
Šentrupert	9
Škocjan	...
Škofja Loka	8
Škofljica	4
Šmarje pri Jelšah	6
Šmarješke Toplice	...
Šmartno ob Paki	1
Šmartno pri Litiji	9
Šoštanj	2
Štore	1
Tabor	6
Tišina	...
Tolmin	4
Trbovlje	3
Trebnje	17
Trnovska vas	...
Trzin	...
Tržič	21
Turnišče	...
Velenje	21
Velika Polana	...
Velike Lašče	1
Veržej	...
Videm	7
Vipava	2
Vitanje	...
Vodice	...
Vojnik	...
Vransko	...
Vrhnika	...
Vuzenica	2
Zagorje ob Savi	31
Zavrè	1
Zreèe	18
Žalec	5
Železniki	13
Žetale	1
Žiri	17
Žirovnica	...
Žužemberk	13

Vir: Ministrstvo za notranje zadeve – Direktorat za upravne notranje zadeve.

Uporaba in objava podatkov sta dovoljeni le z navedbo vira.

Povezane vsebine:

- (seznam HREF=[http://www.stat.si/doc/metod\\_pojasnila/22-221-MP.htm](http://www.stat.si/doc/metod_pojasnila/22-221-MP.htm) target=\_blank) Metodološka pojasnila

- (seznam

HREF=[http://www.stat.si/koledar.asp?pod=22&kon=221&DatumOd=1.1.2005&DatumDo=Date\(\)](http://www.stat.si/koledar.asp?pod=22&kon=221&DatumOd=1.1.2005&DatumDo=Date()) target=\_blank) Koledar objav

- (seznam HREF=[http://www.stat.si/metodologija\\_vpr.asp?pod=22&kon=221](http://www.stat.si/metodologija_vpr.asp?pod=22&kon=221) target=\_blank) Vprašalniki statističnega raziskovanja

OBÈINE:

Podatki so teritorialno razvrščeni po uredbi o Standardni

klasifikaciji teritorialnih enot ((seznam

HREF=<http://www.stat.si/database/Meta/Klas/SKTE.htm> TARGET=\_blank) opis in

pojasnila), raven SKTE 5. Opombe o spremembah posameznih obèin so

zapisane k vsaki spremenjeni obèini in so ob izpisu tabele na zaslon

dostopne s klikom na ikono za opombe (zvezdica). V opombah je na

začetku naveden datum, s katerim je opisana teritorialna sprememba

upoštevana pri teritorialnem razvrščanju enot za statistične namene.

Pri večini opomb je v oklepaju naveden Uradni list, v katerem so bile

objavljene omenjene teritorialne opombe. V seznamu obèin je navedeno

zadnje veljavno stanje imen obèin.

Podatki o novonastalih obèinah, ustanovljenih v posameznih letih do

leta 2008, in podatki o tistih obèinah, iz katerih so te obèine

nastale, so nezanesljivi, in sicer zaradi neažurne povezave med

Registrom stalnega prebivalstva in Matičnim registrom vozil in

listin.

Apaèe:

01.01.2007: Obèina Apaèe je nastala z odcepitvijo od obèine Gornja Radgona (Uradni list RS št. 27/06).

**Bled:**

01.01.2007: Od občine Bled se je odcepila občina Gorje (Uradni list RS št. 61/06).

**Cerkvenjak:**

Junij 2005: Spremenili sta se območji občin Cerkvenjak in Lenart. Iz naselij Osek, Zgornje Verjane in Spodnje Verjane v občini Lenart so se izločili deli naselij in se priključili k naselju Brengova v občini Cerkvenjak. Iz naselja Spodnje Verjane v občini Lenart pa se je izločil tudi del, ki se je priključil k naselju Èagona v občini Cerkvenjak.

**Cirkulane:**

01.01.2007: Občina Cirkulane je nastala z odcepitvijo od občine Gorišnica (Uradni list RS št. 27/06).

**Divaèa:**

01.01.2007: Naselje Ostrovica je bilo izloèeno iz občine Divaèa in priključeno občini Hrpelje - Kozina (Uradni list RS št. 27/06).

**Gorišnica:**

01.01.2007: Od občine Gorišnica se je odcepila občina Cirkulane (Uradni list RS št. 27/06).

**Gorje:**

01.01.2007: Občina Gorje je nastala z odcepitvijo od občine Bled (Uradni list RS št. 61/06).

**Gornja Radgona:**

01.01.2007: Od občine Gornja Radgona se je odcepila občina Apaèe (Uradni list RS št. 27/06)



Hajdina:

14.06.2002: Iz občine Videm se je izločilo naselje Lancova vas pri Ptuju in se priključilo k občini Hajdina. Ta sprememba je bila formalno izpeljana šele marca 2005.

Hrpelje - Kozina:

01.01.2007: K občini Hrpelje - Kozina je bilo priključeno naselje Ostrovica, ki je po predhodni èlenitvi sodilo v občino Divaèa (Uradni list RS št. 27/06).

Kostanjevica na Krki:

01.01.2007: Občina Kostanjevica na Krki je nastala z odcepitvijo od občine Krško (Uradni list RS št. 27/06).

Krško:

01.01.2007: Od občine Krško se je odcepila občina Kostanjevica na Krki (Uradni list RS št. 27/06).

Lenart:

Junij 2005: Spremenili sta se obmoèji obèin Cerkvjenjak in Lenart. Iz naselij Osek, Zgornje Verjane in Spodnje Verjane v občini Lenart so se izloèili deli naselij in se priključili k naselju Brengova v občini Cerkvjenjak. Iz naselja Spodnje Verjane v občini Lenart pa se je izloèil tudi del, ki se je priključil k naselju Èagona v občini Cerkvjenjak.

01.01.2007: Od občine Lenart se je odcepila občina Sveta Trojica v Slov. goricah. (Uradni list RS št. 27/06).

01.01.2007: Od občine Lenart se je odcepila občina Sveti Jurij v Slov. goricah (Uradni list RS št. 61/06).

Log - Dragomer:

01.01.2007: Občina Log - Dragomer je nastala z odcepitvijo od občine

Vrhnika (Uradni list RS št. 61/06).

Makole:

01.01.2007: Obèina Makole je nastala z odcepitvijo od obèine Slovenska Bistrica (Uradni list RS št. 27/06).

Mokronog - Trebelno:

01.01.2007: Obèina Mokronog - Trebelno je nastala z odcepitvijo od obèine Trebnje (Uradni list RS št. 27/06).

Mozirje:

01.01.2007: Od obèine Mozirje se je odcepila obèina Reèica ob Savinji (Uradni list RS št. 61/06).

Nova Gorica:

01.01.2007: Od obèine Nova Gorica se je odcepila obèina Renèe - Vogrsko (Uradni list RS št. 27/06).

Novo mesto:

01.01.2007: Od obèine Novo mesto sta se odcepili obèini Straža in Šmarješke Toplice (Uradni list RS št. 27/06).

Ormož:

01.01.2007: Od obèine Ormož sta se odcepili obèini Središèe ob Dravi in Sveti Tomaž (Uradni list RS št. 27/06).

Poljèane:

01.01.2007: Obèina Poljèane je nastala z odcepitvijo od obèine Slovenska Bistrica (Uradni list RS št. 27/06).

#### Prebold:

Januar 2005: Iz občine Prebold se je izločil del naselja Marija Reka in se je priključil k naselju Knezdol v občini Trbovlje. Površina občine Trbovlje se je povečala za 0,2 km<sup>2</sup>, površina občine Prebold se je za toliko zmanjšala. Ob tej spremembi občinskih mej se je spremenila tudi meja med dvema statističnima regijama, in sicer zasavsko (občina Trbovlje) in spodnjeposavsko (občina Prebold).

#### Rečica ob Savinji:

01.01.2007: Občina Rečica ob Savinji je nastala z odcepitvijo od občine Mozirje (Uradni list RS št. 61/06).

#### Renče - Vogrsko:

01.01.2007: Občina Renče - Vogrsko je nastala z odcepitvijo od občine Nova Gorica (Uradni list RS št. 27/06).

#### Slovenska Bistrica:

01.01.2007: Od občine Slovenska Bistrica sta se odcepili občini Makole in Poljane (Uradni list RS št. 27/06).

#### Središče ob Dravi:

01.01.2007: Občina Središče ob Dravi je nastala z odcepitvijo od občine Ormož (Uradni list RS št. 27/06).

#### Straža:

01.01.2007: Občina Straža je nastala z odcepitvijo od občine Novo mesto (Uradni list RS št. 27/06).

#### Sveta Trojica v Slov. goricah:

01.01.2007: Občina Sveta Trojica v Slov. goricah je nastala z odcepitvijo od občine Lenart (Uradni list RS št. 27/06).

Sveti Jurij v Slov. goricah:

01.01.2007: Obèina Sveti Jurij v Slov. goricah je nastala z odcepitvijo od obèine Lenart (Uradni list RS št. 61/06).

Sveti Tomaž:

01.01.2007: Obèina Sveti Tomaž je nastala z odcepitvijo od obèine Ormož (Uradni list RS št. 27/06).

Šentrupert:

01.01.2007: Obèina Šentrupert je nastala z odcepitvijo od obèine Trebnje (Uradni list RS št. 61/06).

Šmarješke Toplice:

01.01.2007: Obèina Šmarješke Toplice je nastala z odcepitvijo od obèine Novo mesto (Uradni list RS št. 27/06).

Trbovlje:

Januar 2005: Iz obèine Prebold se je izloèil del naselja Marija Reka in se je prikljuèil k naselju Knezdol v obèini Trbovlje. Površina obèine Trbovlje se je poveèala za 0,2 km<sup>2</sup>, površina obèine Prebold se je za toliko zmanjšala. Ob tej spremembi obèinskih mej se je spremenila tudi meja med dvema statistiènima regijama, in sicer zasavsko (obèina Trbovlje) in spodnjeposavsko (obèina Prebold).

Trebnje:

01.01.2007: Od obèine Trebnje se je odcepila obèina Mokronog - Trebelno (Uradni list RS št. 27/06).

01.01.2007: Od obèine Trebnje se je odcepila obèina Šentrupert (Uradni list RS št. 61/06).

Videm:

14.06.2002: Iz občine Videm se je izloèilo naselje Lancova vas pri Ptuju in se prikljuèilo k občini Hajdina. Ta sprememba je bila formalno izpeljana šele marca 2005 (Uradni list RS št. 52/2002).

Vrhnika:

01.01.2007: Od občine Vrhnika se je odcepila občina Log - Dragomer (Uradni list RS št. 61/06).

Cestna vozila konec leta (31.12.) glede na vrsto vozila in obèino, Slovenija, letno

	tovorna motorna vozila
SLOVENIJA	88437
Ajdovšèina	1085
Apaèe	39
Beltinci	262
Benedikt	85
Bistrica ob Sotli	51
Bled	339
Bloke	79
Bohinj	151
Borovnica	98
Bovec	73
Braslovèe	237
Brda	218
Brezovica	554
Brežice	833
Cankova	49
Celje	3236
Cerklje na Gorenjskem	360
Cerknica	417
Cerkno	111
Cerkvenjak	64
Cirkulane	21
Èrenšovci	223
Èrna na Koroškem	55
Èrnomelj	508
Destrnik	53
Divaèa	146
Dobje	42
Dobrepolje	191
Dobrna	50
Dobrova - Polhov Gradec	314
Dobrovnik/Dobronak	19
Dol pri Ljubljani	273
Dolenjske Toplice	112
Domžale	1456
Dornava	86
Dravograd	325
Duplek	237
Gorenja vas - Poljane	222

Gorišnica	207
Gorje	44
Gornja Radgona	379
Gornji Grad	82
Gornji Petrovci	47
Grad	36
Grosuplje	1147
Hajdina	203
Hoče - Slivnica	478
Hodoš/Hodos	12
Horjul	142
Hrastnik	182
Hrpelje - Kozina	304
Idrija	428
Ig	268
Ilirska Bistrica	729
Ivančna Gorica	867
Izola/Isola	600
Jesenice	509
Jezerško	17
Juršinci	49
Kamnik	915
Kanal	139
Kidričevo	265
Kobarid	113
Kobilje	5
Kočevje	541
Komen	148
Komenda	411
Koper/Capodistria	3214
Kostanjevica na Krki	37
Kostel	21
Kozje	145
Kranj	2015
Kranjska Gora	136
Križevci	122
Krško	1068
Kungota	231
Kuzma	38
Laško	507
Lenart	465
Lendava/Lendva	375
Litija	499

Ljubljana	14587
Ljubno	136
Ljutomer	551
Log - Dragomer	58
Logatec	554
Loška dolina	96
Loški Potok	54
Lovrenc na Pohorju	98
Luèe	40
Lukovica	247
Majšperk	118
Makole	27
Maribor	5687
Markovci	157
Medvode	633
Mengeš	342
Metlika	406
Mežica	75
Miklavž na Dravskem polju	334
Miren - Kostanjevica	217
Mirna Peè	77
Mislinja	150
Mokronog - Trebelno	64
Moravèe	130
Moravske Toplice	155
Mozirje	254
Murska Sobota	893
Muta	94
Naklo	372
Nazarje	114
Nova Gorica	1699
Novo mesto	1966
Odranci	60
Oplotnica	87
Ormož	401
Osilnica	11
Pesnica	294
Piran/Pirano	655
Pivka	262
Podèetrtek	183
Podlehnik	83
Podvelka	58
Poljèane	74



Polzela	131
Postojna	520
Prebold	190
Preddvor	98
Prevalje	188
Ptuj	1153
Puconci	197
Raèe - Fram	292
Radeèe	111
Radenci	175
Radlje ob Dravi	244
Radovljica	550
Ravne na Koroškem	382
Razkrižje	33
Reèica ob Savinji	126
Renèe - Vogrsko	71
Ribnica	452
Ribnica na Pohorju	29
Rogaška Slatina	538
Rogašovci	58
Rogatec	98
Ruše	206
Selnica ob Dravi	129
Semiè	103
Sevnica	668
Sežana	734
Slovenj Gradec	911
Slovenska Bistrica	1037
Slovenske Konjice	598
Sodražica	110
Solèava	24
Središèe ob Dravi	26
Starše	130
Straža	79
Sveta Ana	41
Sveta Trojica v Slov. goricah	31
Sveti Andraž v Slov. goricah	21
Sveti Jurij	100
Sveti Jurij v Slov. goricah	33
Sveti Tomaž	8
Šalovci	25
Šempeter - Vrtojba	451
Šenèur	478

Šentilj	221
Šentjernej	242
Šentjur	824
Šentrupert	44
Škocjan	179
Škofja Loka	877
Škofljica	447
Šmarje pri Jelšah	403
Šmarješke Toplice	53
Šmartno ob Paki	81
Šmartno pri Litiji	227
Šoštanj	349
Štore	152
Tabor	40
Tišina	117
Tolmin	519
Trbovlje	421
Trebnje	1356
Trnovska vas	24
Trzin	799
Tržièe	351
Turnišèe	61
Velenje	1132
Velika Polana	20
Velike Lašèe	146
Veržej	40
Videm	138
Vipava	271
Vitanje	53
Vodice	304
Vojnik	340
Vransko	74
Vrhnika	714
Vuzenica	71
Zagorje ob Savi	458
Zavrèe	18
Zreèe	320
Žalec	990
Železniki	162
Žetale	35
Žiri	149
Žirovnica	107
Žužemberk	162

Vir: Ministrstvo za notranje zadeve – Direktorat za upravne notranje zadeve.

Uporaba in objava podatkov sta dovoljeni le z navedbo vira.

Povezane vsebine:

- (seznam HREF=[http://www.stat.si/doc/metod\\_pojasnila/22-221-MP.htm](http://www.stat.si/doc/metod_pojasnila/22-221-MP.htm) target=\_blank) Metodološka pojasnila

- (seznam

HREF=[http://www.stat.si/koledar.asp?pod=22&kon=221&DatumOd=1.1.2005&DatumDo=Date\(\)](http://www.stat.si/koledar.asp?pod=22&kon=221&DatumOd=1.1.2005&DatumDo=Date()) target=\_blank) Koledar objav

- (seznam HREF=[http://www.stat.si/metodologija\\_vpr.asp?pod=22&kon=221](http://www.stat.si/metodologija_vpr.asp?pod=22&kon=221) target=\_blank) Vprašalniki statističnega raziskovanja

OBÈINE:

Podatki so teritorialno razvrščeni po uredbi o Standardni

klasifikaciji teritorialnih enot ((seznam

HREF=<http://www.stat.si/database/Meta/Klas/SKTE.htm> TARGET=\_blank) opis in

pojasnila), raven SKTE 5. Opombe o spremembah posameznih obèin so

zapisane k vsaki spremenjeni obèini in so ob izpisu tabele na zaslon

dostopne s klikom na ikono za opombe (zvezdica). V opombah je na

začetku naveden datum, s katerim je opisana teritorialna sprememba

upoštevana pri teritorialnem razvrščanju enot za statistične namene.

Pri večini opomb je v oklepaju naveden Uradni list, v katerem so bile

objavljene omenjene teritorialne opombe. V seznamu obèin je navedeno

zadnje veljavno stanje imen obèin.

Podatki o novonastalih obèinah, ustanovljenih v posameznih letih do

leta 2008, in podatki o tistih obèinah, iz katerih so te obèine

nastale, so nezanesljivi, in sicer zaradi neažurne povezave med

Registrom stalnega prebivalstva in Matičnim registrom vozil in

listin.

Apaèe:

01.01.2007: Obèina Apaèe je nastala z odcepitvijo od obèine Gornja Radgona (Uradni list RS št. 27/06).

**Bled:**

01.01.2007: Od občine Bled se je odcepila občina Gorje (Uradni list RS št. 61/06).

**Cerkvenjak:**

Junij 2005: Spremenili sta se območji občin Cerkvenjak in Lenart. Iz naselij Osek, Zgornje Verjane in Spodnje Verjane v občini Lenart so se izločili deli naselij in se priključili k naselju Brengova v občini Cerkvenjak. Iz naselja Spodnje Verjane v občini Lenart pa se je izločil tudi del, ki se je priključil k naselju Èagona v občini Cerkvenjak.

**Cirkulane:**

01.01.2007: Občina Cirkulane je nastala z odcepitvijo od občine Gorišnica (Uradni list RS št. 27/06).

**Divaèa:**

01.01.2007: Naselje Ostrovica je bilo izloèeno iz občine Divaèa in priključeno občini Hrpelje - Kozina (Uradni list RS št. 27/06).

**Gorišnica:**

01.01.2007: Od občine Gorišnica se je odcepila občina Cirkulane (Uradni list RS št. 27/06).

**Gorje:**

01.01.2007: Občina Gorje je nastala z odcepitvijo od občine Bled (Uradni list RS št. 61/06).

**Gornja Radgona:**

01.01.2007: Od občine Gornja Radgona se je odcepila občina Apaèe (Uradni list RS št. 27/06)

Hajdina:

14.06.2002: Iz občine Videm se je izloèilo naselje Lancova vas pri Ptuju in se prikljuèilo k občini Hajdina. Ta sprememba je bila formalno izpeljana šele marca 2005.

Hrpelje - Kozina:

01.01.2007: K občini Hrpelje - Kozina je bilo prikljuèeno naselje Ostrovica, ki je po predhodni èlenitvi sodilo v občino Divaèa (Uradni list RS št. 27/06).

Kostanjevica na Krki:

01.01.2007: Občina Kostanjevica na Krki je nastala z odcepitvijo od občine Krško (Uradni list RS št. 27/06).

Krško:

01.01.2007: Od občine Krško se je odcepila občina Kostanjevica na Krki (Uradni list RS št. 27/06).

Lenart:

Junij 2005: Spremenili sta se obmoèji obèin Cerkvjenjak in Lenart. Iz naselij Osek, Zgornje Verjane in Spodnje Verjane v občini Lenart so se izloèili deli naselij in se prikljuèili k naselju Brengova v občini Cerkvjenjak. Iz naselja Spodnje Verjane v občini Lenart pa se je izloèil tudi del, ki se je prikljuèil k naselju Èagona v občini Cerkvjenjak.

01.01.2007: Od občine Lenart se je odcepila občina Sveta Trojica v Slov. goricah. (Uradni list RS št. 27/06).

01.01.2007: Od občine Lenart se je odcepila občina Sveti Jurij v Slov. goricah (Uradni list RS št. 61/06).

Log - Dragomer:

01.01.2007: Občina Log - Dragomer je nastala z odcepitvijo od občine

Vrhnika (Uradni list RS št. 61/06).

Makole:

01.01.2007: Obèina Makole je nastala z odcepitvijo od obèine Slovenska Bistrica (Uradni list RS št. 27/06).

Mokronog - Trebelno:

01.01.2007: Obèina Mokronog - Trebelno je nastala z odcepitvijo od obèine Trebnje (Uradni list RS št. 27/06).

Mozirje:

01.01.2007: Od obèine Mozirje se je odcepila obèina Reèica ob Savinji (Uradni list RS št. 61/06).

Nova Gorica:

01.01.2007: Od obèine Nova Gorica se je odcepila obèina Renèe - Vogrsko (Uradni list RS št. 27/06).

Novo mesto:

01.01.2007: Od obèine Novo mesto sta se odcepili obèini Straža in Šmarješke Toplice (Uradni list RS št. 27/06).

Ormož:

01.01.2007: Od obèine Ormož sta se odcepili obèini Središèe ob Dravi in Sveti Tomaž (Uradni list RS št. 27/06).

Poljèane:

01.01.2007: Obèina Poljèane je nastala z odcepitvijo od obèine Slovenska Bistrica (Uradni list RS št. 27/06).

#### Prebold:

Januar 2005: Iz občine Prebold se je izločil del naselja Marija Reka in se je priključil k naselju Knezdol v občini Trbovlje. Površina občine Trbovlje se je povečala za 0,2 km<sup>2</sup>, površina občine Prebold se je za toliko zmanjšala. Ob tej spremembi občinskih mej se je spremenila tudi meja med dvema statističnima regijama, in sicer zasavsko (občina Trbovlje) in spodnjeposavsko (občina Prebold).

#### Rečica ob Savinji:

01.01.2007: Občina Rečica ob Savinji je nastala z odcepitvijo od občine Mozirje (Uradni list RS št. 61/06).

#### Renče - Vogrsko:

01.01.2007: Občina Renče - Vogrsko je nastala z odcepitvijo od občine Nova Gorica (Uradni list RS št. 27/06).

#### Slovenska Bistrica:

01.01.2007: Od občine Slovenska Bistrica sta se odcepili občini Makole in Poljane (Uradni list RS št. 27/06).

#### Središče ob Dravi:

01.01.2007: Občina Središče ob Dravi je nastala z odcepitvijo od občine Ormož (Uradni list RS št. 27/06).

#### Straža:

01.01.2007: Občina Straža je nastala z odcepitvijo od občine Novo mesto (Uradni list RS št. 27/06).

#### Sveta Trojica v Slov. goricah:

01.01.2007: Občina Sveta Trojica v Slov. goricah je nastala z odcepitvijo od občine Lenart (Uradni list RS št. 27/06).

Sveti Jurij v Slov. goricah:

01.01.2007: Obèina Sveti Jurij v Slov. goricah je nastala z odcepitvijo od obèine Lenart (Uradni list RS št. 61/06).

Sveti Tomaž:

01.01.2007: Obèina Sveti Tomaž je nastala z odcepitvijo od obèine Ormož (Uradni list RS št. 27/06).

Šentrupert:

01.01.2007: Obèina Šentrupert je nastala z odcepitvijo od obèine Trebnje (Uradni list RS št. 61/06).

Šmarješke Toplice:

01.01.2007: Obèina Šmarješke Toplice je nastala z odcepitvijo od obèine Novo mesto (Uradni list RS št. 27/06).

Trbovlje:

Januar 2005: Iz obèine Prebold se je izloèil del naselja Marija Reka in se je prikljuèil k naselju Knezdol v obèini Trbovlje. Površina obèine Trbovlje se je poveèala za 0,2 km<sup>2</sup>, površina obèine Prebold se je za toliko zmanjšala. Ob tej spremembi obèinskih mej se je spremenila tudi meja med dvema statističnima regijama, in sicer zasavsko (obèina Trbovlje) in spodnjeposavsko (obèina Prebold).

Trebnje:

01.01.2007: Od obèine Trebnje se je odcepila obèina Mokronog - Trebelno (Uradni list RS št. 27/06).

01.01.2007: Od obèine Trebnje se je odcepila obèina Šentrupert (Uradni list RS št. 61/06).



Videm:

14.06.2002: Iz občine Videm se je izloèilo naselje Lancova vas pri Ptuju in se prikljuèilo k občini Hajdina. Ta sprememba je bila formalno izpeljana šele marca 2005 (Uradni list RS št. 52/2002).

Vrhnika:

01.01.2007: Od občine Vrhnika se je odcepila občina Log - Dragomer (Uradni list RS št. 61/06).



























Cestna vozila konec leta (31.12.) glede na vrsto vozila in obèino, Slovenija, letno

	traktorji
SLOVENIJA	84316
Ajdovšèina	1267
Apaèe	45
Beltinci	853
Benedikt	167
Bistrica ob Sotli	229
Bled	343
Bloke	303
Bohinj	366
Borovnica	156
Bovec	85
Braslovèe	350
Brda	926
Brezovica	381
Brežice	2116
Cankova	353
Celje	488
Cerklje na Gorenjskem	596
Cerknica	927
Cerkno	180
Cerkvenjak	183
Cirkulane	21
Èrenšovci	475
Èrna na Koroškem	57
Èrnomelj	1162
Destrnik	265
Divaèa	344
Dobje	105
Dobropolje	375
Dobrna	104
Dobrova - Polhov Gradec	347
Dobrovnik/Dobronak	215
Dol pri Ljubljani	222
Dolenjske Toplice	213
Domžale	466
Dornava	234
Dravograd	272
Duplek	304
Gorenja vas - Poljane	456

Gorišnica	485
Gorje	70
Gornja Radgona	817
Gornji Grad	220
Gornji Petrovci	534
Grad	370
Grosuplje	649
Hajdina	282
Hoèe - Slivnica	284
Hodoš/Hodos	103
Horjul	205
Hrastnik	133
Hrpelje - Kozina	336
Idrija	337
Ig	478
Ilirska Bistrica	1101
Ivanèna Gorica	1272
Izola/Isola	103
Jesenice	155
Jezersko	17
Juršinci	284
Kamnik	679
Kanal	293
Kidrièevo	674
Kobarid	224
Kobilje	108
Koèevje	303
Komen	407
Komenda	161
Koper/Capodistria	617
Kostanjevica na Krki	75
Kostel	37
Kozje	440
Kranj	814
Kranjska Gora	343
Križevci	518
Krško	2251
Kungota	201
Kuzma	227
Laško	714
Lenart	816
Lendava/Lendva	836
Litija	513

Ljubljana	1371
Ljubno	203
Ljutomer	1081
Log - Dragomer	19
Logatec	623
Loška dolina	463
Loški Potok	283
Lovrenc na Pohorju	140
Luèe	105
Lukovica	361
Majšperk	323
Makole	36
Maribor	530
Markovci	392
Medvode	285
Mengeš	86
Metlika	859
Mežica	63
Miklavž na Dravskem polju	95
Miren - Kostanjevica	195
Mirna Peè	294
Mislinja	220
Mokronog - Trebelno	83
Moravèe	260
Moravske Toplice	1176
Mozirje	331
Murska Sobota	658
Muta	143
Naklo	209
Nazarje	137
Nova Gorica	1459
Novo mesto	1525
Odranci	258
Oplotnica	237
Ormož	1894
Osilnica	28
Pesnica	465
Piran/Pirano	181
Pivka	629
Podèetrtek	346
Podlehnik	134
Podvelka	142
Poljèane	51



Polzela	202
Postojna	726
Prebold	159
Preddvor	157
Prevalje	126
Ptuj	614
Puconci	1154
Raèe - Fram	377
Radeèe	164
Radenci	328
Radlje ob Dravi	233
Radovljica	520
Ravne na Koroškem	127
Razkrižje	170
Reèica ob Savinji	42
Renèe - Vogrsko	47
Ribnica	786
Ribnica na Pohorju	90
Rogaška Slatina	367
Rogašovci	556
Rogatec	146
Ruše	90
Selnica ob Dravi	197
Semiè	383
Sevnica	1229
Sežana	852
Slovenj Gradec	419
Slovenska Bistrica	1088
Slovenske Konjice	691
Sodražica	253
Solèava	35
Središèe ob Dravi	63
Starše	332
Straža	37
Sveta Ana	281
Sveta Trojica v Slov. goricah	53
Sveti Andraž v Slov. goricah	148
Sveti Jurij	463
Sveti Jurij v Slov. goricah	64
Sveti Tomaž	55
Šalovci	450
Šempeter - Vrtojba	139
Šenèur	420

Šentilj	358
Šentjernej	945
Šentjur	1148
Šentrupert	58
Škocjan	502
Škofja Loka	484
Škofljica	228
Šmarje pri Jelšah	760
Šmarješke Toplice	58
Šmartno ob Paki	147
Šmartno pri Litiji	230
Šoštanj	302
Štore	121
Tabor	141
Tišina	551
Tolmin	455
Trbovlje	98
Trebnje	1707
Trnovska vas	204
Trzin	37
Tržièe	327
Turnišèe	445
Velenje	349
Velika Polana	286
Velike Lašèe	380
Veržej	185
Videm	450
Vipava	578
Vitanje	181
Vodice	159
Vojnik	395
Vransko	197
Vrhnika	520
Vuzenica	117
Zagorje ob Savi	387
Zavrèe	101
Zreèe	228
Žalec	591
Železniki	324
Žetale	138
Žiri	210
Žirovnica	141
Žužemberk	450

Vir: Ministrstvo za notranje zadeve – Direktorat za upravne notranje zadeve.

Uporaba in objava podatkov sta dovoljeni le z navedbo vira.

Povezane vsebine:

- (seznam HREF=[http://www.stat.si/doc/metod\\_pojasnila/22-221-MP.htm](http://www.stat.si/doc/metod_pojasnila/22-221-MP.htm) target=\_blank) Metodološka pojasnila

- (seznam

HREF=[http://www.stat.si/koledar.asp?pod=22&kon=221&DatumOd=1.1.2005&DatumDo=Date\(\)](http://www.stat.si/koledar.asp?pod=22&kon=221&DatumOd=1.1.2005&DatumDo=Date()) target=\_blank) Koledar objav

- (seznam HREF=[http://www.stat.si/metodologija\\_vpr.asp?pod=22&kon=221](http://www.stat.si/metodologija_vpr.asp?pod=22&kon=221) target=\_blank) Vprašalniki statističnega raziskovanja

OBÈINE:

Podatki so teritorialno razvrščeni po uredbi o Standardni

klasifikaciji teritorialnih enot ((seznam

HREF=../database/Meta/Klas/SKTE.htm TARGET=\_blank) opis in

pojasnila), raven SKTE 5. Opombe o spremembah posameznih obèin so

zapisane k vsaki spremenjeni obèini in so ob izpisu tabele na zaslon

dostopne s klikom na ikono za opombe (zvezdica). V opombah je na

začetku naveden datum, s katerim je opisana teritorialna sprememba

upoštevana pri teritorialnem razvrščanju enot za statistične namene.

Pri večini opomb je v oklepaju naveden Uradni list, v katerem so bile

objavljene omenjene teritorialne opombe. V seznamu obèin je navedeno

zadnje veljavno stanje imen obèin.

Podatki o novonastalih obèinah, ustanovljenih v posameznih letih do

leta 2008, in podatki o tistih obèinah, iz katerih so te obèine

nastale, so nezanesljivi, in sicer zaradi neažurne povezave med

Registrom stalnega prebivalstva in Matičnim registrom vozil in

listin.

Apaèe:

01.01.2007: Obèina Apaèe je nastala z odcepitvijo od obèine Gornja Radgona (Uradni list RS št. 27/06).

**Bled:**

01.01.2007: Od občine Bled se je odcepila občina Gorje (Uradni list RS št. 61/06).

**Cerkvenjak:**

Junij 2005: Spremenili sta se območji občin Cerkvenjak in Lenart. Iz naselij Osek, Zgornje Verjane in Spodnje Verjane v občini Lenart so se izločili deli naselij in se priključili k naselju Brengova v občini Cerkvenjak. Iz naselja Spodnje Verjane v občini Lenart pa se je izločil tudi del, ki se je priključil k naselju Èagona v občini Cerkvenjak.

**Cirkulane:**

01.01.2007: Občina Cirkulane je nastala z odcepitvijo od občine Gorišnica (Uradni list RS št. 27/06).

**Divaèa:**

01.01.2007: Naselje Ostrovica je bilo izloèeno iz občine Divaèa in priključeno občini Hrpelje - Kozina (Uradni list RS št. 27/06).

**Gorišnica:**

01.01.2007: Od občine Gorišnica se je odcepila občina Cirkulane (Uradni list RS št. 27/06).

**Gorje:**

01.01.2007: Občina Gorje je nastala z odcepitvijo od občine Bled (Uradni list RS št. 61/06).

**Gornja Radgona:**

01.01.2007: Od občine Gornja Radgona se je odcepila občina Apaèe (Uradni list RS št. 27/06)

Hajdina:

14.06.2002: Iz občine Videm se je izloèilo naselje Lancova vas pri Ptuju in se prikljuèilo k občini Hajdina. Ta sprememba je bila formalno izpeljana šele marca 2005.

Hrpelje - Kozina:

01.01.2007: K občini Hrpelje - Kozina je bilo prikljuèeno naselje Ostrovica, ki je po predhodni èlenitvi sodilo v občino Divaèa (Uradni list RS št. 27/06).

Kostanjevica na Krki:

01.01.2007: Občina Kostanjevica na Krki je nastala z odcepitvijo od občine Krško (Uradni list RS št. 27/06).

Krško:

01.01.2007: Od občine Krško se je odcepila občina Kostanjevica na Krki (Uradni list RS št. 27/06).

Lenart:

Junij 2005: Spremenili sta se obmoèji obèin Cerkvjenjak in Lenart. Iz naselij Osek, Zgornje Verjane in Spodnje Verjane v občini Lenart so se izloèili deli naselij in se prikljuèili k naselju Brengova v občini Cerkvjenjak. Iz naselja Spodnje Verjane v občini Lenart pa se je izloèil tudi del, ki se je prikljuèil k naselju Èagona v občini Cerkvjenjak.

01.01.2007: Od občine Lenart se je odcepila občina Sveta Trojica v Slov. goricah. (Uradni list RS št. 27/06).

01.01.2007: Od občine Lenart se je odcepila občina Sveti Jurij v Slov. goricah (Uradni list RS št. 61/06).

Log - Dragomer:

01.01.2007: Občina Log - Dragomer je nastala z odcepitvijo od občine

Vrhnika (Uradni list RS št. 61/06).

Makole:

01.01.2007: Obèina Makole je nastala z odcepitvijo od obèine Slovenska Bistrica (Uradni list RS št. 27/06).

Mokronog - Trebelno:

01.01.2007: Obèina Mokronog - Trebelno je nastala z odcepitvijo od obèine Trebnje (Uradni list RS št. 27/06).

Mozirje:

01.01.2007: Od obèine Mozirje se je odcepila obèina Reèica ob Savinji (Uradni list RS št. 61/06).

Nova Gorica:

01.01.2007: Od obèine Nova Gorica se je odcepila obèina Renèe - Vogrsko (Uradni list RS št. 27/06).

Novo mesto:

01.01.2007: Od obèine Novo mesto sta se odcepili obèini Straža in Šmarješke Toplice (Uradni list RS št. 27/06).

Ormož:

01.01.2007: Od obèine Ormož sta se odcepili obèini Središèe ob Dravi in Sveti Tomaž (Uradni list RS št. 27/06).

Poljèane:

01.01.2007: Obèina Poljèane je nastala z odcepitvijo od obèine Slovenska Bistrica (Uradni list RS št. 27/06).

#### Prebold:

Januar 2005: Iz občine Prebold se je izločil del naselja Marija Reka in se je priključil k naselju Knezdol v občini Trbovlje. Površina občine Trbovlje se je povečala za 0,2 km<sup>2</sup>, površina občine Prebold se je za toliko zmanjšala. Ob tej spremembi občinskih mej se je spremenila tudi meja med dvema statističnima regijama, in sicer zasavsko (občina Trbovlje) in spodnjeposavsko (občina Prebold).

#### Rečica ob Savinji:

01.01.2007: Občina Rečica ob Savinji je nastala z odcepitvijo od občine Mozirje (Uradni list RS št. 61/06).

#### Renče - Vogrsko:

01.01.2007: Občina Renče - Vogrsko je nastala z odcepitvijo od občine Nova Gorica (Uradni list RS št. 27/06).

#### Slovenska Bistrica:

01.01.2007: Od občine Slovenska Bistrica sta se odcepili občini Makole in Poljane (Uradni list RS št. 27/06).

#### Središče ob Dravi:

01.01.2007: Občina Središče ob Dravi je nastala z odcepitvijo od občine Ormož (Uradni list RS št. 27/06).

#### Straža:

01.01.2007: Občina Straža je nastala z odcepitvijo od občine Novo mesto (Uradni list RS št. 27/06).

#### Sveta Trojica v Slov. goricah:

01.01.2007: Občina Sveta Trojica v Slov. goricah je nastala z odcepitvijo od občine Lenart (Uradni list RS št. 27/06).

Sveti Jurij v Slov. goricah:

01.01.2007: Obèina Sveti Jurij v Slov. goricah je nastala z odcepitvijo od obèine Lenart (Uradni list RS št. 61/06).

Sveti Tomaž:

01.01.2007: Obèina Sveti Tomaž je nastala z odcepitvijo od obèine Ormož (Uradni list RS št. 27/06).

Šentrupert:

01.01.2007: Obèina Šentrupert je nastala z odcepitvijo od obèine Trebnje (Uradni list RS št. 61/06).

Šmarješke Toplice:

01.01.2007: Obèina Šmarješke Toplice je nastala z odcepitvijo od obèine Novo mesto (Uradni list RS št. 27/06).

Trbovlje:

Januar 2005: Iz obèine Prebold se je izloèil del naselja Marija Reka in se je prikljuèil k naselju Knezdol v obèini Trbovlje. Površina obèine Trbovlje se je poveèala za 0,2 km<sup>2</sup>, površina obèine Prebold se je za toliko zmanjšala. Ob tej spremembi obèinskih mej se je spremenila tudi meja med dvema statistiènima regijama, in sicer zasavsko (obèina Trbovlje) in spodnjeposavsko (obèina Prebold).

Trebnje:

01.01.2007: Od obèine Trebnje se je odcepila obèina Mokronog - Trebelno (Uradni list RS št. 27/06).

01.01.2007: Od obèine Trebnje se je odcepila obèina Šentrupert (Uradni list RS št. 61/06).



Videm:

14.06.2002: Iz občine Videm se je izloèilo naselje Lancova vas pri Ptuju in se prikljuèilo k občini Hajdina. Ta sprememba je bila formalno izpeljana šele marca 2005 (Uradni list RS št. 52/2002).

Vrhnika:

01.01.2007: Od občine Vrhnika se je odcepila občina Log - Dragomer (Uradni list RS št. 61/06).

Cestna vozila konec leta (31.12.) glede na vrsto vozila in obèino, Slovenija, letno

	tovorna priklopna vozi
SLOVENIJA	24018
Ajdovšèina	335
Apaèe	9
Beltinci	59
Benedikt	15
Bistrica ob Sotli	14
Bled	79
Bloke	40
Bohinj	30
Borovnica	24
Bovec	14
Braslovèe	85
Brda	20
Brezovica	132
Brežice	257
Cankova	8
Celje	883
Cerklje na Gorenjskem	127
Cerknica	121
Cerkno	38
Cerkvenjak	10
Cirkulane	4
Èrenšovci	132
Èrna na Koroškem	11
Èrnomelj	211
Destrnik	11
Divaèa	36
Dobje	12
Dobrepolje	43
Dobrna	13
Dobrova - Polhov Gradec	77
Dobrovnik/Dobronak	1
Dol pri Ljubljani	59
Dolenjske Toplice	34
Domžale	260
Dornava	19
Dravograd	84
Duplek	52
Gorenja vas - Poljane	60

Gorišnica	87
Gorje	12
Gornja Radgona	99
Gornji Grad	30
Gornji Petrovci	2
Grad	10
Grosuplje	343
Hajdina	83
Hoèe - Slivnica	103
Hodoš/Hodos	...
Horjul	45
Hrastnik	32
Hrpelje - Kozina	189
Idrija	135
Ig	67
Ilirska Bistrica	359
Ivanèna Gorica	422
Izola/Isola	65
Jesenice	124
Jezerško	7
Juršinci	10
Kamnik	197
Kanal	22
Kidrièevo	129
Kobarid	24
Kobilje	...
Koèevje	206
Komen	35
Komenda	138
Koper/Capodistria	978
Kostanjevica na Krki	10
Kostel	15
Kozje	73
Kranj	531
Kranjska Gora	31
Križevci	45
Krško	285
Kungota	51
Kuzma	10
Laško	139
Lenart	127
Lendava/Lendva	126
Litija	146

Ljubljana	2477
Ljubno	63
Ljutomer	153
Log - Dragomer	15
Logatec	170
Loška dolina	49
Loški Potok	17
Lovrenc na Pohorju	23
Luèe	17
Lukovica	66
Majšperk	36
Makole	4
Maribor	1059
Markovci	30
Medvode	232
Mengeš	65
Metlika	150
Mežica	12
Miklavž na Dravskem polju	92
Miren - Kostanjevica	77
Mirna Peè	17
Mislinja	43
Mokronog - Trebelno	17
Moravèe	36
Moravske Toplice	29
Mozirje	150
Murska Sobota	142
Muta	21
Naklo	209
Nazarje	47
Nova Gorica	352
Novo mesto	538
Odranci	9
Oplotnica	27
Ormož	128
Osilnica	3
Pesnica	78
Piran/Pirano	67
Pivka	88
Podèetrtek	93
Podlehnik	62
Podvelka	19
Poljèane	18

Polzela	37
Postojna	179
Prebold	53
Preddvor	45
Prevalje	60
Ptuj	375
Puconci	50
Raèe - Fram	111
Radeèe	28
Radenci	76
Radlje ob Dravi	64
Radovljica	160
Ravne na Koroškem	43
Razkrižje	6
Reèica ob Savinji	95
Renèe - Vogrsko	19
Ribnica	211
Ribnica na Pohorju	2
Rogaška Slatina	203
Rogašovci	18
Rogatec	38
Ruše	31
Selnica ob Dravi	30
Semiè	21
Sevnica	205
Sežana	147
Slovenj Gradec	328
Slovenska Bistrica	289
Slovenske Konjice	175
Sodražica	13
Solèava	10
Središèe ob Dravi	5
Starše	51
Straža	29
Sveta Ana	13
Sveta Trojica v Slov. goricah	9
Sveti Andraž v Slov. goricah	2
Sveti Jurij	26
Sveti Jurij v Slov. goricah	21
Sveti Tomaž	8
Šalovci	3
Šempeter - Vrtojba	242
Šenèur	212

Šentilj	62
Šentjernej	78
Šentjur	244
Šentrupert	10
Škocjan	46
Škofja Loka	317
Škofljica	81
Šmarje pri Jelšah	155
Šmarješke Toplice	22
Šmartno ob Paki	24
Šmartno pri Litiji	106
Šoštanj	106
Štore	56
Tabor	14
Tišina	23
Tolmin	160
Trbovlje	99
Trebnje	849
Trnovska vas	7
Trzin	92
Tržiè	96
Turnišèe	11
Velenje	209
Velika Polana	2
Velike Lašèe	32
Veržej	12
Videm	31
Vipava	118
Vitanje	14
Vodice	144
Vojnik	121
Vransko	28
Vrhnika	157
Vuzenica	12
Zagorje ob Savi	110
Zavrè	3
Zreèe	183
Žalec	284
Železniki	65
Žetale	15
Žiri	39
Žirovnica	26
Žužemberk	51

Vir: Ministrstvo za notranje zadeve – Direktorat za upravne notranje zadeve.

Uporaba in objava podatkov sta dovoljeni le z navedbo vira.

Povezane vsebine:

- (seznam HREF=[http://www.stat.si/doc/metod\\_pojasnila/22-221-MP.htm](http://www.stat.si/doc/metod_pojasnila/22-221-MP.htm) target=\_blank) Metodološka pojasnila

- (seznam

HREF=[http://www.stat.si/koledar.asp?pod=22&kon=221&DatumOd=1.1.2005&DatumDo=Date\(\)](http://www.stat.si/koledar.asp?pod=22&kon=221&DatumOd=1.1.2005&DatumDo=Date()) target=\_blank) Koledar objav

- (seznam HREF=[http://www.stat.si/metodologija\\_vpr.asp?pod=22&kon=221](http://www.stat.si/metodologija_vpr.asp?pod=22&kon=221) target=\_blank) Vprašalniki statističnega raziskovanja

OBÈINE:

Podatki so teritorialno razvrščeni po uredbi o Standardni

klasifikaciji teritorialnih enot ((seznam

HREF=<http://www.stat.si/database/Meta/Klas/SKTE.htm> TARGET=\_blank) opis in

pojasnila), raven SKTE 5. Opombe o spremembah posameznih obèin so

zapisane k vsaki spremenjeni obèini in so ob izpisu tabele na zaslon

dostopne s klikom na ikono za opombe (zvezdica). V opombah je na

začetku naveden datum, s katerim je opisana teritorialna sprememba

upoštevana pri teritorialnem razvrščanju enot za statistične namene.

Pri večini opomb je v oklepaju naveden Uradni list, v katerem so bile

objavljene omenjene teritorialne opombe. V seznamu obèin je navedeno

zadnje veljavno stanje imen obèin.

Podatki o novonastalih obèinah, ustanovljenih v posameznih letih do

leta 2008, in podatki o tistih obèinah, iz katerih so te obèine

nastale, so nezanesljivi, in sicer zaradi neažurne povezave med

Registrom stalnega prebivalstva in Matičnim registrom vozil in

listin.

Apaèe:

01.01.2007: Obèina Apaèe je nastala z odcepitvijo od obèine Gornja Radgona (Uradni list RS št. 27/06).

**Bled:**

01.01.2007: Od občine Bled se je odcepila občina Gorje (Uradni list RS št. 61/06).

**Cerkvenjak:**

Junij 2005: Spremenili sta se območji občin Cerkvenjak in Lenart. Iz naselij Osek, Zgornje Verjane in Spodnje Verjane v občini Lenart so se izločili deli naselij in se priključili k naselju Brengova v občini Cerkvenjak. Iz naselja Spodnje Verjane v občini Lenart pa se je izločil tudi del, ki se je priključil k naselju Èagona v občini Cerkvenjak.

**Cirkulane:**

01.01.2007: Občina Cirkulane je nastala z odcepitvijo od občine Gorišnica (Uradni list RS št. 27/06).

**Divaèa:**

01.01.2007: Naselje Ostrovica je bilo izloèeno iz občine Divaèa in priključeno občini Hrpelje - Kozina (Uradni list RS št. 27/06).

**Gorišnica:**

01.01.2007: Od občine Gorišnica se je odcepila občina Cirkulane (Uradni list RS št. 27/06).

**Gorje:**

01.01.2007: Občina Gorje je nastala z odcepitvijo od občine Bled (Uradni list RS št. 61/06).

**Gornja Radgona:**

01.01.2007: Od občine Gornja Radgona se je odcepila občina Apaèe (Uradni list RS št. 27/06)



Hajdina:

14.06.2002: Iz občine Videm se je izločilo naselje Lancova vas pri Ptuju in se priključilo k občini Hajdina. Ta sprememba je bila formalno izpeljana šele marca 2005.

Hrpelje - Kozina:

01.01.2007: K občini Hrpelje - Kozina je bilo priključeno naselje Ostrovica, ki je po predhodni èlenitvi sodilo v občino Divaèa (Uradni list RS št. 27/06).

Kostanjevica na Krki:

01.01.2007: Občina Kostanjevica na Krki je nastala z odcepitvijo od občine Krško (Uradni list RS št. 27/06).

Krško:

01.01.2007: Od občine Krško se je odcepila občina Kostanjevica na Krki (Uradni list RS št. 27/06).

Lenart:

Junij 2005: Spremenili sta se obmoèji obèin Cerkvjenjak in Lenart. Iz naselij Osek, Zgornje Verjane in Spodnje Verjane v občini Lenart so se izloèili deli naselij in se priključili k naselju Brengova v občini Cerkvjenjak. Iz naselja Spodnje Verjane v občini Lenart pa se je izloèil tudi del, ki se je priključil k naselju Èagona v občini Cerkvjenjak.

01.01.2007: Od občine Lenart se je odcepila občina Sveta Trojica v Slov. goricah. (Uradni list RS št. 27/06).

01.01.2007: Od občine Lenart se je odcepila občina Sveti Jurij v Slov. goricah (Uradni list RS št. 61/06).

Log - Dragomer:

01.01.2007: Občina Log - Dragomer je nastala z odcepitvijo od občine

Vrhnika (Uradni list RS št. 61/06).

Makole:

01.01.2007: Obèina Makole je nastala z odcepitvijo od obèine Slovenska Bistrica (Uradni list RS št. 27/06).

Mokronog - Trebelno:

01.01.2007: Obèina Mokronog - Trebelno je nastala z odcepitvijo od obèine Trebnje (Uradni list RS št. 27/06).

Mozirje:

01.01.2007: Od obèine Mozirje se je odcepila obèina Reèica ob Savinji (Uradni list RS št. 61/06).

Nova Gorica:

01.01.2007: Od obèine Nova Gorica se je odcepila obèina Renèe - Vogrsko (Uradni list RS št. 27/06).

Novo mesto:

01.01.2007: Od obèine Novo mesto sta se odcepili obèini Straža in Šmarješke Toplice (Uradni list RS št. 27/06).

Ormož:

01.01.2007: Od obèine Ormož sta se odcepili obèini Središèe ob Dravi in Sveti Tomaž (Uradni list RS št. 27/06).

Poljèane:

01.01.2007: Obèina Poljèane je nastala z odcepitvijo od obèine Slovenska Bistrica (Uradni list RS št. 27/06).

#### Prebold:

Januar 2005: Iz občine Prebold se je izločil del naselja Marija Reka in se je priključil k naselju Knezdol v občini Trbovlje. Površina občine Trbovlje se je povečala za 0,2 km<sup>2</sup>, površina občine Prebold se je za toliko zmanjšala. Ob tej spremembi občinskih mej se je spremenila tudi meja med dvema statističnima regijama, in sicer zasavsko (občina Trbovlje) in spodnjeposavsko (občina Prebold).

#### Rečica ob Savinji:

01.01.2007: Občina Rečica ob Savinji je nastala z odcepitvijo od občine Mozirje (Uradni list RS št. 61/06).

#### Renče - Vogrsko:

01.01.2007: Občina Renče - Vogrsko je nastala z odcepitvijo od občine Nova Gorica (Uradni list RS št. 27/06).

#### Slovenska Bistrica:

01.01.2007: Od občine Slovenska Bistrica sta se odcepili občini Makole in Poljane (Uradni list RS št. 27/06).

#### Središče ob Dravi:

01.01.2007: Občina Središče ob Dravi je nastala z odcepitvijo od občine Ormož (Uradni list RS št. 27/06).

#### Straža:

01.01.2007: Občina Straža je nastala z odcepitvijo od občine Novo mesto (Uradni list RS št. 27/06).

#### Sveta Trojica v Slov. goricah:

01.01.2007: Občina Sveta Trojica v Slov. goricah je nastala z odcepitvijo od občine Lenart (Uradni list RS št. 27/06).

Sveti Jurij v Slov. goricah:

01.01.2007: Obèina Sveti Jurij v Slov. goricah je nastala z odcepitvijo od obèine Lenart (Uradni list RS št. 61/06).

Sveti Tomaž:

01.01.2007: Obèina Sveti Tomaž je nastala z odcepitvijo od obèine Ormož (Uradni list RS št. 27/06).

Šentrupert:

01.01.2007: Obèina Šentrupert je nastala z odcepitvijo od obèine Trebnje (Uradni list RS št. 61/06).

Šmarješke Toplice:

01.01.2007: Obèina Šmarješke Toplice je nastala z odcepitvijo od obèine Novo mesto (Uradni list RS št. 27/06).

Trbovlje:

Januar 2005: Iz obèine Prebold se je izloèil del naselja Marija Reka in se je prikljuèil k naselju Knezdol v obèini Trbovlje. Površina obèine Trbovlje se je poveèala za 0,2 km<sup>2</sup>, površina obèine Prebold se je za toliko zmanjšala. Ob tej spremembi obèinskih mej se je spremenila tudi meja med dvema statistiènima regijama, in sicer zasavsko (obèina Trbovlje) in spodnjeposavsko (obèina Prebold).

Trebnje:

01.01.2007: Od obèine Trebnje se je odcepila obèina Mokronog - Trebelno (Uradni list RS št. 27/06).

01.01.2007: Od obèine Trebnje se je odcepila obèina Šentrupert (Uradni list RS št. 61/06).

Videm:

14.06.2002: Iz občine Videm se je izloèilo naselje Lancova vas pri Ptuju in se prikljuèilo k občini Hajdina. Ta sprememba je bila formalno izpeljana šele marca 2005 (Uradni list RS št. 52/2002).

Vrhnika:

01.01.2007: Od občine Vrhnika se je odcepila občina Log - Dragomer (Uradni list RS št. 61/06).

la



























Cestna vozila konec leta (31.12.) glede na vrsto vozila in obèino, Slovenija, letno

	bivalni priklopniki
SLOVENIJA	5396
Ajdovšèina	61
Apaèe	4
Beltinci	2
Benedikt	6
Bistrica ob Sotli	2
Bled	19
Bloke	1
Bohinj	6
Borovnica	9
Bovec	...
Braslovèe	24
Brda	16
Brezovica	43
Brežice	42
Cankova	2
Celje	173
Cerklje na Gorenjskem	22
Cerknica	17
Cerkno	1
Cerkvenjak	1
Cirkulane	1
Èrenšovci	2
Èrna na Koroškem	3
Èrnomelj	11
Destriak	...
Divaèa	2
Dobje	...
Dobrepolje	13
Dobrna	3
Dobrova - Polhov Gradec	27
Dobrovnjak/Dobronak	2
Dol pri Ljubljani	22
Dolenjske Toplice	8
Domžale	157
Dornava	2
Dravograd	17
Duplek	14
Gorenja vas - Poljane	11

Gorišnica	7
Gorje	2
Gornja Radgona	8
Gornji Grad	1
Gornji Petrovci	2
Grad	...
Grosuplje	70
Hajdina	13
Hoèe - Slivnica	38
Hodoš/Hodos	...
Horjul	12
Hrastnik	49
Hrpelje - Kozina	6
Idrija	24
Ig	34
Ilirska Bistrica	25
Ivanèna Gorica	27
Izola/Isola	5
Jesenice	41
Jezersko	1
Juršinci	2
Kamnik	75
Kanal	18
Kidrièevo	10
Kobarid	7
Kobilje	...
Koèevje	32
Komen	12
Komenda	20
Koper/Capodistria	49
Kostanjevica na Krki	1
Kostel	...
Kozje	1
Kranj	173
Kranjska Gora	17
Križevci	2
Krško	28
Kungota	11
Kuzma	...
Laško	19
Lenart	11
Lendava/Lendva	4
Litija	34

Ljubljana	1124
Ljubno	3
Ljutomer	8
Log - Dragomer	14
Logatec	45
Loška dolina	1
Loški Potok	5
Lovrenc na Pohorju	3
Luèe	...
Lukovica	12
Majšperk	4
Makole	...
Maribor	332
Markovci	4
Medvode	66
Mengeš	42
Metlika	11
Mežica	8
Miklavž na Dravskem polju	47
Miren - Kostanjevica	20
Mirna Peè	4
Mislinja	6
Mokronog - Trebelno	3
Moravèe	10
Moravske Toplice	4
Mozirje	12
Murska Sobota	32
Muta	10
Naklo	18
Nazarje	6
Nova Gorica	153
Novo mesto	99
Odranci	...
Oplotnica	8
Ormož	9
Osilnica	...
Pesnica	10
Piran/Pirano	6
Pivka	12
Podèetrtek	4
Podlehnik	5
Podvelka	1
Poljèane	10

Polzela	16
Postojna	33
Prebold	12
Preddvor	6
Prevalje	18
Ptuj	51
Puconci	5
Raèe - Fram	13
Radeèe	9
Radenci	7
Radlje ob Dravi	9
Radovljica	39
Ravne na Koroškem	25
Razkrižje	1
Reèica ob Savinji	...
Renèe - Vogrsko	10
Ribnica	32
Ribnica na Pohorju	...
Rogaška Slatina	12
Rogašovci	...
Rogatec	2
Ruše	14
Selnica ob Dravi	7
Semiè	3
Sevnica	23
Sežana	34
Slovenj Gradec	29
Slovenska Bistrica	78
Slovenske Konjice	47
Sodražica	2
Solèava	...
Središèe ob Dravi	2
Starše	9
Straža	7
Sveta Ana	1
Sveta Trojica v Slov. goricah	...
Sveti Andraž v Slov. goricah	2
Sveti Jurij	3
Sveti Jurij v Slov. goricah	...
Sveti Tomaž	...
Šalovci	...
Šempeter - Vrtojba	42
Šenèur	32

Šentilj	14
Šentjernej	10
Šentjur	26
Šentrupert	...
Škocjan	1
Škofja Loka	63
Škofljica	52
Šmarje pri Jelšah	16
Šmarješke Toplice	2
Šmartno ob Paki	10
Šmartno pri Litiji	13
Šoštanj	19
Štore	7
Tabor	2
Tišina	2
Tolmin	26
Trbovlje	73
Trebnje	25
Trnovska vas	...
Trzin	31
Tržič	42
Turnišèe	1
Velenje	134
Velika Polana	...
Velike Lašèe	8
Veržej	1
Videm	8
Vipava	17
Vitanje	4
Vodice	20
Vojnik	23
Vransko	5
Vrhnika	93
Vuzenica	13
Zagorje ob Savi	40
Zavrè	...
Zreèe	25
Žalec	94
Železniki	6
Žetale	...
Žiri	12
Žirovnica	11
Žužemberk	4

Vir: Ministrstvo za notranje zadeve – Direktorat za upravne notranje zadeve.

Uporaba in objava podatkov sta dovoljeni le z navedbo vira.

Povezane vsebine:

- (seznam HREF=[http://www.stat.si/doc/metod\\_pojasnila/22-221-MP.htm](http://www.stat.si/doc/metod_pojasnila/22-221-MP.htm) target=\_blank) Metodološka pojasnila

- (seznam

HREF=[http://www.stat.si/koledar.asp?pod=22&kon=221&DatumOd=1.1.2005&DatumDo=Date\(\)](http://www.stat.si/koledar.asp?pod=22&kon=221&DatumOd=1.1.2005&DatumDo=Date()) target=\_blank) Koledar objav

- (seznam HREF=[http://www.stat.si/metodologija\\_vpr.asp?pod=22&kon=221](http://www.stat.si/metodologija_vpr.asp?pod=22&kon=221) target=\_blank) Vprašalniki statističnega raziskovanja

OBÈINE:

Podatki so teritorialno razvrščeni po uredbi o Standardni

klasifikaciji teritorialnih enot ((seznam

HREF=<http://www.stat.si/database/Meta/Klas/SKTE.htm> TARGET=\_blank) opis in

pojasnila), raven SKTE 5. Opombe o spremembah posameznih obèin so

zapisane k vsaki spremenjeni obèini in so ob izpisu tabele na zaslon

dostopne s klikom na ikono za opombe (zvezdica). V opombah je na

začetku naveden datum, s katerim je opisana teritorialna sprememba

upoštevana pri teritorialnem razvrščanju enot za statistične namene.

Pri večini opomb je v oklepaju naveden Uradni list, v katerem so bile

objavljene omenjene teritorialne opombe. V seznamu obèin je navedeno

zadnje veljavno stanje imen obèin.

Podatki o novonastalih obèinah, ustanovljenih v posameznih letih do

leta 2008, in podatki o tistih obèinah, iz katerih so te obèine

nastale, so nezanesljivi, in sicer zaradi neažurne povezave med

Registrom stalnega prebivalstva in Matičnim registrom vozil in

listin.

Apaèe:

01.01.2007: Obèina Apaèe je nastala z odcepitvijo od obèine Gornja Radgona (Uradni list RS št. 27/06).

**Bled:**

01.01.2007: Od občine Bled se je odcepila občina Gorje (Uradni list RS št. 61/06).

**Cerkvenjak:**

Junij 2005: Spremenili sta se območji občin Cerkvenjak in Lenart. Iz naselij Osek, Zgornje Verjane in Spodnje Verjane v občini Lenart so se izločili deli naselij in se priključili k naselju Brengova v občini Cerkvenjak. Iz naselja Spodnje Verjane v občini Lenart pa se je izločil tudi del, ki se je priključil k naselju Èagona v občini Cerkvenjak.

**Cirkulane:**

01.01.2007: Občina Cirkulane je nastala z odcepitvijo od občine Gorišnica (Uradni list RS št. 27/06).

**Divaèa:**

01.01.2007: Naselje Ostrovica je bilo izloèeno iz občine Divaèa in priključeno občini Hrpelje - Kozina (Uradni list RS št. 27/06).

**Gorišnica:**

01.01.2007: Od občine Gorišnica se je odcepila občina Cirkulane (Uradni list RS št. 27/06).

**Gorje:**

01.01.2007: Občina Gorje je nastala z odcepitvijo od občine Bled (Uradni list RS št. 61/06).

**Gornja Radgona:**

01.01.2007: Od občine Gornja Radgona se je odcepila občina Apaèe (Uradni list RS št. 27/06)



Hajdina:

14.06.2002: Iz občine Videm se je izločilo naselje Lancova vas pri Ptuju in se priključilo k občini Hajdina. Ta sprememba je bila formalno izpeljana šele marca 2005.

Hrpelje - Kozina:

01.01.2007: K občini Hrpelje - Kozina je bilo priključeno naselje Ostrovica, ki je po predhodni èlenitvi sodilo v občino Divaèa (Uradni list RS št. 27/06).

Kostanjevica na Krki:

01.01.2007: Občina Kostanjevica na Krki je nastala z odcepitvijo od občine Krško (Uradni list RS št. 27/06).

Krško:

01.01.2007: Od občine Krško se je odcepila občina Kostanjevica na Krki (Uradni list RS št. 27/06).

Lenart:

Junij 2005: Spremenili sta se obmoèji obèin Cerkvjenjak in Lenart. Iz naselij Osek, Zgornje Verjane in Spodnje Verjane v občini Lenart so se izloèili deli naselij in se priključili k naselju Brengova v občini Cerkvjenjak. Iz naselja Spodnje Verjane v občini Lenart pa se je izloèil tudi del, ki se je priključil k naselju Èagona v občini Cerkvjenjak.

01.01.2007: Od občine Lenart se je odcepila občina Sveta Trojica v Slov. goricah. (Uradni list RS št. 27/06).

01.01.2007: Od občine Lenart se je odcepila občina Sveti Jurij v Slov. goricah (Uradni list RS št. 61/06).

Log - Dragomer:

01.01.2007: Občina Log - Dragomer je nastala z odcepitvijo od občine

Vrhnika (Uradni list RS št. 61/06).

Makole:

01.01.2007: Obèina Makole je nastala z odcepitvijo od obèine Slovenska Bistrica (Uradni list RS št. 27/06).

Mokronog - Trebelno:

01.01.2007: Obèina Mokronog - Trebelno je nastala z odcepitvijo od obèine Trebnje (Uradni list RS št. 27/06).

Mozirje:

01.01.2007: Od obèine Mozirje se je odcepila obèina Reèica ob Savinji (Uradni list RS št. 61/06).

Nova Gorica:

01.01.2007: Od obèine Nova Gorica se je odcepila obèina Renèe - Vogrsko (Uradni list RS št. 27/06).

Novo mesto:

01.01.2007: Od obèine Novo mesto sta se odcepili obèini Straža in Šmarješke Toplice (Uradni list RS št. 27/06).

Ormož:

01.01.2007: Od obèine Ormož sta se odcepili obèini Središèe ob Dravi in Sveti Tomaž (Uradni list RS št. 27/06).

Poljèane:

01.01.2007: Obèina Poljèane je nastala z odcepitvijo od obèine Slovenska Bistrica (Uradni list RS št. 27/06).

#### Prebold:

Januar 2005: Iz občine Prebold se je izločil del naselja Marija Reka in se je priključil k naselju Knezdol v občini Trbovlje. Površina občine Trbovlje se je povečala za 0,2 km<sup>2</sup>, površina občine Prebold se je za toliko zmanjšala. Ob tej spremembi občinskih mej se je spremenila tudi meja med dvema statističnima regijama, in sicer zasavsko (občina Trbovlje) in spodnjeposavsko (občina Prebold).

#### Rečica ob Savinji:

01.01.2007: Občina Rečica ob Savinji je nastala z odcepitvijo od občine Mozirje (Uradni list RS št. 61/06).

#### Renče - Vogrsko:

01.01.2007: Občina Renče - Vogrsko je nastala z odcepitvijo od občine Nova Gorica (Uradni list RS št. 27/06).

#### Slovenska Bistrica:

01.01.2007: Od občine Slovenska Bistrica sta se odcepili občini Makole in Poljane (Uradni list RS št. 27/06).

#### Središče ob Dravi:

01.01.2007: Občina Središče ob Dravi je nastala z odcepitvijo od občine Ormož (Uradni list RS št. 27/06).

#### Straža:

01.01.2007: Občina Straža je nastala z odcepitvijo od občine Novo mesto (Uradni list RS št. 27/06).

#### Sveta Trojica v Slov. goricah:

01.01.2007: Občina Sveta Trojica v Slov. goricah je nastala z odcepitvijo od občine Lenart (Uradni list RS št. 27/06).

Sveti Jurij v Slov. goricah:

01.01.2007: Obèina Sveti Jurij v Slov. goricah je nastala z odcepitvijo od obèine Lenart (Uradni list RS št. 61/06).

Sveti Tomaž:

01.01.2007: Obèina Sveti Tomaž je nastala z odcepitvijo od obèine Ormož (Uradni list RS št. 27/06).

Šentrupert:

01.01.2007: Obèina Šentrupert je nastala z odcepitvijo od obèine Trebnje (Uradni list RS št. 61/06).

Šmarješke Toplice:

01.01.2007: Obèina Šmarješke Toplice je nastala z odcepitvijo od obèine Novo mesto (Uradni list RS št. 27/06).

Trbovlje:

Januar 2005: Iz obèine Prebold se je izloèil del naselja Marija Reka in se je prikljuèil k naselju Knezdol v obèini Trbovlje. Površina obèine Trbovlje se je poveèala za 0,2 km<sup>2</sup>, površina obèine Prebold se je za toliko zmanjšala. Ob tej spremembi obèinskih mej se je spremenila tudi meja med dvema statistiènima regijama, in sicer zasavsko (obèina Trbovlje) in spodnjeposavsko (obèina Prebold).

Trebnje:

01.01.2007: Od obèine Trebnje se je odcepila obèina Mokronog - Trebelno (Uradni list RS št. 27/06).

01.01.2007: Od obèine Trebnje se je odcepila obèina Šentrupert (Uradni list RS št. 61/06).

Videm:

14.06.2002: Iz občine Videm se je izloèilo naselje Lancova vas pri Ptuju in se prikljuèilo k občini Hajdina. Ta sprememba je bila formalno izpeljana šele marca 2005 (Uradni list RS št. 52/2002).

Vrhnika:

01.01.2007: Od občine Vrhnika se je odcepila občina Log - Dragomer (Uradni list RS št. 61/06).

Cestna vozila konec leta (31.12.) glede na vrsto vozila in obèino, Slovenija, letno

	traktorski priklopniki
SLOVENIJA	4875
Ajdovšèina	116
Apaèe	1
Beltinci	54
Benedikt	4
Bistrica ob Sotli	2
Bled	33
Bloke	2
Bohinj	10
Borovnica	4
Bovec	11
Braslovèe	9
Brda	98
Brezovica	10
Brežice	77
Cankova	26
Celje	23
Cerklje na Gorenjskem	18
Cerknica	29
Cerkno	1
Cerkvenjak	10
Cirkulane	...
Èrenšovci	44
Èrna na Koroškem	1
Èrnomelj	31
Destrnik	21
Divaèa	6
Dobje	1
Dobrepolje	2
Dobrna	2
Dobrova - Polhov Gradec	4
Dobrovnik/Dobronak	4
Dol pri Ljubljani	12
Dolenjske Toplice	17
Domžale	38
Dornava	18
Dravograd	21
Duplek	9
Gorenja vas - Poljane	10

Gorišnica	47
Gorje	7
Gornja Radgona	75
Gornji Grad	5
Gornji Petrovci	9
Grad	11
Grosuplje	18
Hajdina	35
Hoèe - Slivnica	24
Hodoš/Hodos	1
Horjul	8
Hrastnik	9
Hrpelje - Kozina	12
Idrija	19
Ig	17
Ilirska Bistrica	47
Ivanèna Gorica	45
Izola/Isola	4
Jesenice	5
Jezerško	1
Juršinci	23
Kamnik	46
Kanal	17
Kidrièevo	82
Kobarid	6
Kobilje	8
Koèevje	22
Komen	11
Komenda	17
Koper/Capodistria	11
Kostanjevica na Krki	4
Kostel	...
Kozje	2
Kranj	76
Kranjska Gora	17
Križevci	76
Krško	62
Kungota	15
Kuzma	10
Laško	26
Lenart	37
Lendava/Lendva	106
Litija	28

Ljubljana	81
Ljubno	7
Ljutomer	147
Log - Dragomer	4
Logatec	20
Loška dolina	6
Loški Potok	1
Lovrenc na Pohorju	3
Luèe	3
Lukovica	18
Majšperk	11
Makole	...
Maribor	72
Markovci	47
Medvode	15
Mengeš	7
Metlika	12
Mežica	4
Miklavž na Dravskem polju	16
Miren - Kostanjevica	17
Mirna Peè	41
Mislinja	6
Mokronog - Trebelno	9
Moravèe	8
Moravske Toplice	74
Mozirje	6
Murska Sobota	154
Muta	6
Naklo	22
Nazarje	5
Nova Gorica	88
Novo mesto	112
Odranci	14
Oplotnica	4
Ormož	290
Osilnica	2
Pesnica	13
Piran/Pirano	8
Pivka	10
Podèetrtek	2
Podlehnik	18
Podvelka	4
Poljèane	2



Polzela	4
Postojna	22
Prebold	1
Preddvor	7
Prevalje	20
Ptuj	141
Puconci	78
Raèe - Fram	28
Radeèe	8
Radenci	35
Radlje ob Dravi	19
Radovljica	34
Ravne na Koroškem	11
Razkrižje	23
Reèica ob Savinji	...
Renèe - Vogrsko	5
Ribnica	17
Ribnica na Pohorju	4
Rogaška Slatina	9
Rogašovci	11
Rogatec	...
Ruše	14
Selnica ob Dravi	5
Semiè	8
Sevnica	35
Sežana	31
Slovenj Gradec	23
Slovenska Bistrica	64
Slovenske Konjice	9
Sodražica	2
Solèava	2
Središèe ob Dravi	7
Starše	32
Straža	4
Sveta Ana	15
Sveta Trojica v Slov. goricah	5
Sveti Andraž v Slov. goricah	15
Sveti Jurij	44
Sveti Jurij v Slov. goricah	2
Sveti Tomaž	6
Šalovci	15
Šempeter - Vrtojba	11
Šenèur	63

Šentilj	4
Šentjernej	26
Šentjur	22
Šentrupert	4
Škocjan	21
Škofja Loka	11
Škofljica	5
Šmarje pri Jelšah	14
Šmarješke Toplice	10
Šmartno ob Paki	1
Šmartno pri Litiji	13
Šoštanj	40
Štore	6
Tabor	4
Tišina	84
Tolmin	22
Trbovlje	5
Trebnje	60
Trnovska vas	12
Trzin	2
Tržič	25
Turnišče	21
Velenje	21
Velika Polana	32
Velike Lašče	3
Veržej	23
Videm	48
Vipava	46
Vitanje	2
Vodice	6
Vojnik	7
Vransko	5
Vrhnika	26
Vuzenica	6
Zagorje ob Savi	15
Zavrè	22
Zreèe	4
Žalec	12
Železniki	6
Žetale	...
Žiri	9
Žirovnica	4
Žužemberk	8

Vir: Ministrstvo za notranje zadeve – Direktorat za upravne notranje zadeve.

Uporaba in objava podatkov sta dovoljeni le z navedbo vira.

Povezane vsebine:

- (seznam HREF=[http://www.stat.si/doc/metod\\_pojasnila/22-221-MP.htm](http://www.stat.si/doc/metod_pojasnila/22-221-MP.htm) target=\_blank) Metodološka pojasnila

- (seznam

HREF=[http://www.stat.si/koledar.asp?pod=22&kon=221&DatumOd=1.1.2005&DatumDo=Date\(\)](http://www.stat.si/koledar.asp?pod=22&kon=221&DatumOd=1.1.2005&DatumDo=Date()) target=\_blank) Koledar objav

- (seznam HREF=[http://www.stat.si/metodologija\\_vpr.asp?pod=22&kon=221](http://www.stat.si/metodologija_vpr.asp?pod=22&kon=221) target=\_blank) Vprašalniki statističnega raziskovanja

OBÈINE:

Podatki so teritorialno razvrščeni po uredbi o Standardni

klasifikaciji teritorialnih enot ((seznam

HREF=<http://www.stat.si/database/Meta/Klas/SKTE.htm> TARGET=\_blank) opis in

pojasnila), raven SKTE 5. Opombe o spremembah posameznih obèin so

zapisane k vsaki spremenjeni obèini in so ob izpisu tabele na zaslon

dostopne s klikom na ikono za opombe (zvezdica). V opombah je na

začetku naveden datum, s katerim je opisana teritorialna sprememba

upoštevana pri teritorialnem razvrščanju enot za statistične namene.

Pri večini opomb je v oklepaju naveden Uradni list, v katerem so bile

objavljene omenjene teritorialne opombe. V seznamu obèin je navedeno

zadnje veljavno stanje imen obèin.

Podatki o novonastalih obèinah, ustanovljenih v posameznih letih do

leta 2008, in podatki o tistih obèinah, iz katerih so te obèine

nastale, so nezanesljivi, in sicer zaradi neažurne povezave med

Registrom stalnega prebivalstva in Matičnim registrom vozil in

listin.

Apaèe:

01.01.2007: Obèina Apaèe je nastala z odcepitvijo od obèine Gornja Radgona (Uradni list RS št. 27/06).

**Bled:**

01.01.2007: Od občine Bled se je odcepila občina Gorje (Uradni list RS št. 61/06).

**Cerkvenjak:**

Junij 2005: Spremenili sta se območji občin Cerkvenjak in Lenart. Iz naselij Osek, Zgornje Verjane in Spodnje Verjane v občini Lenart so se izločili deli naselij in se priključili k naselju Brengova v občini Cerkvenjak. Iz naselja Spodnje Verjane v občini Lenart pa se je izločil tudi del, ki se je priključil k naselju Èagona v občini Cerkvenjak.

**Cirkulane:**

01.01.2007: Občina Cirkulane je nastala z odcepitvijo od občine Gorišnica (Uradni list RS št. 27/06).

**Divaèa:**

01.01.2007: Naselje Ostrovica je bilo izloèeno iz občine Divaèa in priključeno občini Hrpelje - Kozina (Uradni list RS št. 27/06).

**Gorišnica:**

01.01.2007: Od občine Gorišnica se je odcepila občina Cirkulane (Uradni list RS št. 27/06).

**Gorje:**

01.01.2007: Občina Gorje je nastala z odcepitvijo od občine Bled (Uradni list RS št. 61/06).

**Gornja Radgona:**

01.01.2007: Od občine Gornja Radgona se je odcepila občina Apaèe (Uradni list RS št. 27/06)

Hajdina:

14.06.2002: Iz občine Videm se je izloèilo naselje Lancova vas pri Ptuju in se prikljuèilo k občini Hajdina. Ta sprememba je bila formalno izpeljana šele marca 2005.

Hrpelje - Kozina:

01.01.2007: K občini Hrpelje - Kozina je bilo prikljuèeno naselje Ostrovica, ki je po predhodni èlenitvi sodilo v občino Divaèa (Uradni list RS št. 27/06).

Kostanjevica na Krki:

01.01.2007: Občina Kostanjevica na Krki je nastala z odcepitvijo od občine Krško (Uradni list RS št. 27/06).

Krško:

01.01.2007: Od občine Krško se je odcepila občina Kostanjevica na Krki (Uradni list RS št. 27/06).

Lenart:

Junij 2005: Spremenili sta se obmoèji obèin Cerkvjenjak in Lenart. Iz naselij Osek, Zgornje Verjane in Spodnje Verjane v občini Lenart so se izloèili deli naselij in se prikljuèili k naselju Brengova v občini Cerkvjenjak. Iz naselja Spodnje Verjane v občini Lenart pa se je izloèil tudi del, ki se je prikljuèil k naselju Èagona v občini Cerkvjenjak.

01.01.2007: Od občine Lenart se je odcepila občina Sveta Trojica v Slov. goricah. (Uradni list RS št. 27/06).

01.01.2007: Od občine Lenart se je odcepila občina Sveti Jurij v Slov. goricah (Uradni list RS št. 61/06).

Log - Dragomer:

01.01.2007: Občina Log - Dragomer je nastala z odcepitvijo od občine

Vrhnika (Uradni list RS št. 61/06).

Makole:

01.01.2007: Obèina Makole je nastala z odcepitvijo od obèine Slovenska Bistrica (Uradni list RS št. 27/06).

Mokronog - Trebelno:

01.01.2007: Obèina Mokronog - Trebelno je nastala z odcepitvijo od obèine Trebnje (Uradni list RS št. 27/06).

Mozirje:

01.01.2007: Od obèine Mozirje se je odcepila obèina Reèica ob Savinji (Uradni list RS št. 61/06).

Nova Gorica:

01.01.2007: Od obèine Nova Gorica se je odcepila obèina Renèe - Vogrsko (Uradni list RS št. 27/06).

Novo mesto:

01.01.2007: Od obèine Novo mesto sta se odcepili obèini Straža in Šmarješke Toplice (Uradni list RS št. 27/06).

Ormož:

01.01.2007: Od obèine Ormož sta se odcepili obèini Središèe ob Dravi in Sveti Tomaž (Uradni list RS št. 27/06).

Poljèane:

01.01.2007: Obèina Poljèane je nastala z odcepitvijo od obèine Slovenska Bistrica (Uradni list RS št. 27/06).

#### Prebold:

Januar 2005: Iz občine Prebold se je izločil del naselja Marija Reka in se je priključil k naselju Knezdol v občini Trbovlje. Površina občine Trbovlje se je povečala za 0,2 km<sup>2</sup>, površina občine Prebold se je za toliko zmanjšala. Ob tej spremembi občinskih mej se je spremenila tudi meja med dvema statističnima regijama, in sicer zasavsko (občina Trbovlje) in spodnjeposavsko (občina Prebold).

#### Rečica ob Savinji:

01.01.2007: Občina Rečica ob Savinji je nastala z odcepitvijo od občine Mozirje (Uradni list RS št. 61/06).

#### Renče - Vogrsko:

01.01.2007: Občina Renče - Vogrsko je nastala z odcepitvijo od občine Nova Gorica (Uradni list RS št. 27/06).

#### Slovenska Bistrica:

01.01.2007: Od občine Slovenska Bistrica sta se odcepili občini Makole in Poljane (Uradni list RS št. 27/06).

#### Središče ob Dravi:

01.01.2007: Občina Središče ob Dravi je nastala z odcepitvijo od občine Ormož (Uradni list RS št. 27/06).

#### Straža:

01.01.2007: Občina Straža je nastala z odcepitvijo od občine Novo mesto (Uradni list RS št. 27/06).

#### Sveta Trojica v Slov. goricah:

01.01.2007: Občina Sveta Trojica v Slov. goricah je nastala z odcepitvijo od občine Lenart (Uradni list RS št. 27/06).

Sveti Jurij v Slov. goricah:

01.01.2007: Obèina Sveti Jurij v Slov. goricah je nastala z odcepitvijo od obèine Lenart (Uradni list RS št. 61/06).

Sveti Tomaž:

01.01.2007: Obèina Sveti Tomaž je nastala z odcepitvijo od obèine Ormož (Uradni list RS št. 27/06).

Šentrupert:

01.01.2007: Obèina Šentrupert je nastala z odcepitvijo od obèine Trebnje (Uradni list RS št. 61/06).

Šmarješke Toplice:

01.01.2007: Obèina Šmarješke Toplice je nastala z odcepitvijo od obèine Novo mesto (Uradni list RS št. 27/06).

Trbovlje:

Januar 2005: Iz obèine Prebold se je izloèil del naselja Marija Reka in se je prikljuèil k naselju Knezdol v obèini Trbovlje. Površina obèine Trbovlje se je poveèala za 0,2 km<sup>2</sup>, površina obèine Prebold se je za toliko zmanjšala. Ob tej spremembi obèinskih mej se je spremenila tudi meja med dvema statistiènima regijama, in sicer zasavsko (obèina Trbovlje) in spodnjeposavsko (obèina Prebold).

Trebnje:

01.01.2007: Od obèine Trebnje se je odcepila obèina Mokronog - Trebelno (Uradni list RS št. 27/06).

01.01.2007: Od obèine Trebnje se je odcepila obèina Šentrupert (Uradni list RS št. 61/06).



Videm:

14.06.2002: Iz občine Videm se je izloèilo naselje Lancova vas pri Ptuju in se prikljuèilo k občini Hajdina. Ta sprememba je bila formalno izpeljana šele marca 2005 (Uradni list RS št. 52/2002).

Vrhnika:

01.01.2007: Od občine Vrhnika se je odcepila občina Log - Dragomer (Uradni list RS št. 61/06).

























