

# Geografija v Sloveniji

- Metodologija geografskega raziskovanja -

dr. Gregor Kovačič, doc.

# Geografija v Sloveniji – zgodovina in razvoj

- Geografija ima v Sloveniji že dolgoletno tradicijo, saj njenim začetkom institucionalno sicer še neorganiziranega dela lahko sledimo že od 19. stoletja naprej
- Ob ustanovitvi ljubljanske univerze je bila med nacionalnimi vedami omenjena tudi geografija in že avgusta 1919 sta bili predvideni za geografijo na takratni ustanovljeni ljubljanski univerzi kar dve stolici (fizična geografija, antropogeografija)
- 1920 imenovan Artur Gavazzi za prvega rednega profesorja geografije. Z delom je pričel leta 1921.
  - uredil knjižnico in zbirko kart
  - opremil laboratorij za limnološka in oceanografska raziskovanja
- 1921 - v okviru Filozofske fakultete je bil ustanovljen Geografski inštitut, v katerem je Gavazzi zbral okoli sebe skupino zagrehtih študentov in diplomantov
- 1922 - ustanovljeno Geografsko društvo Slovenije
- 1927 – po odhodu Gavazzija v Zagreb je njegovo mesto prevzel Anton Melik
- 1933 do konca 60 let Svetozar Ilešič in Anton Melik kreatorja študija in znanstvenega geografskega dela
- 1925 je Geografsko društvo pričelo izdajati osrednjo strokovno geografsko revijo Geografski vestnik
- 1946 – ustanovljen geografski inštitut SAZU → več v nadaljevanju
- Po 2. svetovni vojni je slovenska geografija kot ena najmlajših nacionalnih ved pridobila širše možnosti za organizacijski, študijski in vsebinski razmah, vendar sta se Melik in Ilešič vse do začetka 60-tih let sama ubadala z obsežnim pedagoškim delom, izdajo učbenikov, znanstveno-raziskovalnim delom in številnimi pomembnimi nestrokovnimi funkcijami
- 1959 - tretje predavateljsko mesto na FF zasede Vladimir Klemenčič
- 1961 - Geografski inštitut pri Univerzi se preimenuje v Oddelek za geografijo, ki je s časoma pridobil tudi nove fakultetne učitelje in sodelavce
- 1957 - začetek didaktike geografije na FF

## **DO TU ZGOLJ GEOGRAFIJA NA UNIVERZI V LJUBLJANI**

- 1961 – ustanovljen Oddelek za geografijo na Pedagoški akademiji v Mariboru in kasneje razvoj geografije na tej ustanovi
- 1966 začetek podiplomskega študija na FF UL
- 2001 – ustanovljen Oddelek za geografijo na Fakulteti za humanistične študije

# Geografija v Sloveniji danes

- Znanstveno raziskovalne ustanove
- Izobraževalne ustanove
- Strokovna združenja

# Znanstveno raziskovalne ustanove

- Geografski inštitut Antona Melika  
Znanstvenoraziskovalnega centra SAZU,  
Ljubljana
- Inštitut za raziskovanje krasa  
Znanstvenoraziskovalnega centra SAZU,  
Postojna
- Inštitut za geografske študije  
Znanstvenoraziskovalnega središča Koper  
Univerze na Primorskem, Koper
- Raziskovalni center Oddelka za geografijo  
Filozofske fakultete Univerze v Ljubljani

# Geografski inštitut Antona Melika

## Znanstvenoraziskovalnega centra SAZU

- Geografski inštitut je leta 1946 ustanovila SAZU, leta 1976 ga poimenujejo po Antonu Meliku. Sedež je v Ljubljani.
- Od leta 1981 je inštitut sestavni del Znanstvenoraziskovalnega centra Slovenske akademije znanosti in umetnosti.
- Leta 2002 sta se inštitutu priključila Inštitut za geografijo, ki je bil ustanovljen leta 1962, in Zemljepisni muzej Slovenije, ustanovljen leta 1946.
- Poglavitna naloga je vodenje temeljnih in uporabnih geografskih raziskav Slovenije in njenih pokrajin ter pripravljanje temeljnih geografskih del o Sloveniji kot državi in delu sveta.
- Inštitut ima devet organizacijskih enot: Oddelek za fizično geografijo, Oddelek za socialno geografijo, Oddelek za regionalno geografijo, Oddelek za naravne nesreče, Oddelek za varstvo okolja, Oddelek za geografski informacijski sistem, Oddelek za tematsko kartografijo, Zemljepisno knjižnico in Zemljepisni muzej ter sedež Komisije za standardizacijo zemljepisnih imen Vlade Republike Slovenije.
- Inštitut redno izdaja pet znanstvenih publikacij:
  - Acta geographica Slovenica/Geografski zbornik, znanstvena revija
  - Knjige iz zbirke Geografija Slovenije, večkrat letno
  - Knjige iz zbirke Georitem, večkrat letno
  - Knjige iz zbirke Geografski informacijski sistemi v Sloveniji v sodih letih
  - Knjige iz zbirke Regionalni razvoj v lihih letih.
- 30 zaposlenih, od tega 14 doktorjev znanosti
- Zemljepisna knjižnica
- Spletna stran: <http://giam.zrc-sazu.si/>

VSA GEOGRAFSKA PODROČJA



# Inštitut za raziskovanje krasa

## Znanstvenoraziskovalnega centra SAZU, Postojna

- Leta 1947 ga je ustanovila SAZU. Sedež je v Postojni.
- **Eno pomembnejših mednarodnih krasoslovnih središč.**
- Poglavitna naloga je preučevanje nastanka in razvoja krasa, površinskih in podzemeljskih kraških oblik, kraške hidrologije in zgodovine krasoslovja
- **Raziskovalno skupino sestavljajo geografi, geologi, biologa, kemičarka in fiziki**
- Inštitut redno izdaja publikacijo Krasoslovni zbornik oz. Acta Carsologica
  - 2-3 x letno
- **Monografske publikacije s področja preučevanja krasa, kraške hidrologije, oblikovanje in razvoj kraškega površja in jam, značilnosti pretakanja kraških voda, ekologija krasa, zgodovine krasoslovja.**
- 15 raziskovalcev, od tega 14 doktorjev znanosti + 4 tehnično osebje
- **Sedež mednarodne speleološke zveze - Union International de Spéléologie (UIS)**
- Krasoslovna knjižnica
- **Kemijski in geološki laboratorij**
- Jamski kataster Slovenije (skupaj z JZS)
- **Spletna stran:** <http://kras.zrc-sazu.si/>

POUDAREK JE NA GEOGRAFIJI KRASA  
Interdisciplinarno preučevanje kraških pokrajin



# Inštitut za geografske študije Znanstvenoraziskovalnega središča Koper Univerze na Primorskem, Koper

- Ustanovljen 2009
  - Do 2009 geografi na UP delujejo v okviru Inštituta za sredozemske humanistične in družboslovne študije ZRS Koper
- Dva tematska poudarka:
  - Področje politične geografije ter preučevanje območij družbenega in kulturnega stika, proučevanja meja in čezmejnih odnosov
  - Področje planiranje trajnostnega razvoja s posebnim poudarkom na območju slovenskega primorja
- 9 raziskovalcev, od tega 5 doktorjev znanosti
- Spletna stran:  
<http://www.zrs.upr.si/sl/In%C5%A1tuti/In%C5%A1titut+za+geografske+%C5%A1tudije>

IZBRANA GEOGRAFSKA PODROČJA,  
Predvsem družbena geografija

# Raziskovalni center Oddelka za geografijo Filozofske fakultete Univerze v Ljubljani

- Ustanovljen 2002
- Pedagoško osebje OG FF UL je tudi raziskovalno usmerjeno
- Večino področij fizične, družbene in regionalne geografije
- 20 raziskovalcev (pedagogov), od tega 17 doktorjev znanosti
- Izdajajo:
  - Znanstveno revijo Dela
  - Zbirka znanstvenih monografij GeograFF
  - Učbenike za visokošolsko izobraževanje
- Osrednja geografska knjižnica v Sloveniji z bogato kartografsko zbirko
- Spletna stran: <http://geo.ff.uni-lj.si/index.php?q=raziskovalni-center>

VEČINO GEOGRAFSKIH PODROČIJ



# Izobraževalne ustanove

- Oddelek za geografijo Filozofske fakultete v Ljubljani
  - <http://geo.ff.uni-lj.si>
  - 1., 2. in 3. stopnja po Bolonjskem procesu + še stari programi
  - Enopredmetni in dvopredmetni programi
  - Tudi pedagoški program
  - Od leta 1919 dalje
- Fakulteta za humanistične študije Koper
  - <http://www.fhs.upr.si/sl/>
  - 1., 2. in 3. stopnja samo po Bolonjskem procesu
  - Tudi dvopredmetni pedagoški program na 2. stopnji
  - Kmalu dvopredmetna geografija na 1. stopnji
  - Od leta 2001
- Oddelek za geografijo Filozofske fakultete v Mariboru
  - <http://www.ff.uni-mb.si/studenti/studijski-programi/>
  - Dvopredmetni pedagoški in nepedagoški program 1. stopnje
  - Razvoj v leto 1961 (Pedagoška akademija); višješolski študij od leta 1985; od leta 1995 tudi univerzitetni
- Univerza v Novi Gorici, podiplomski študijski program Krasoslovje
  - <http://www.p-ng.si/si/studijski-programi/>
  - Magistrski in doktorski študij (tudi Bolonjski)
  - Od leta 2001

# Strokovna združenja

- Prvo Geografsko društvo Slovenije je nastalo leta 1922. Zasluge za njegovo ustanovitev so imeli prvi študentje in diplomanti slovenske Univerze v Ljubljani. Društvo je pričelo izdajati najstarejšo in osrednjo strokovno geografsko revijo Geografski vestnik.
- Zveza geografov Slovenije
  - Krovna organizacija, ki združuje vsa regionalna geografska društva v Sloveniji 8 + 2: Celjsko geografsko društvo, Geografsko društvo Gorenjske, Geografsko društvo Primorje, Ljubljansko geografsko društvo, Geografsko društvo Maribor, Geografsko društvo Nova Gorica, Društvo geografov Pomurja, Geografsko društvo Ptuj, Društvo mladih geografov Slovenije, Društvo učiteljev Geografije Slovenije
  - Ima več komisij, za znanstvenoraziskovalno delo, izobraževanje,...
  - Izdaja geografsko znanstveno revijo Geografski vestnik, strokovno revijo Geografski obzornik in Zbornik z zborovanj slovenskih geografov po regijah
  - <http://zgds.zrc-sazu.si/>
- Društvo učiteljev geografije Slovenije
  - Člani ZGDS
  - <http://www.drustvo-dugs.si/>
- Društvo mladih geografov Slovenije (člani ZGDS)
  - EGEA, imamo tudi EGEA Koper
  - <http://www.geograf.si/dmgs/>
- Geomorfološko društvo Slovenije
  - <http://www.geomorfolosko-drustvo.si/>

# Vidnejši predstavniki slovenske geografije - starejši<sup>+</sup>

- † dr. Anton Melik, akademik – vsa geografska področja
- † dr. Svetozar Ilešič, akademik – družbena geografija in učbeniki geografije
- † dr. France Planina – regionalna geografija, zlasti Gorenjska
- † dr. Artur Gavazzi – predhodnik A. Melika na geografiji v Ljubljani
- † dr. Drago Meze - geomorfologija in hidrogeografija
- dr. Ivan Gams, akademik – krasoslovec, pokrajinska ekologija
- dr. Igor Vrišer, akademik – družbena, gospodarska geografija
- dr. Andrej Kranjc, akademik - krasoslovec
- dr. Milan Natek – poplavna območja, hribovske kmetije
- dr. Vladimir Klemenčič – utemeljitelj socialne geografije v Sloveniji
- dr. Borut Belec – geografija podeželja
- † dr. Vladimir Kokole – gospodarska geografija
- dr. Darko Radinja – fizična geografija, hidrogeografija
- dr. Jurij Kunaver – geomorfologija, šolska geografija
- † dr. Peter Habič - krasoslovec
- † dr. Franc Habe - krasoslovec
- dr. Matjaž Jeršič – turistična geografija
- dr. Franc Lovrenčak – fizična in regionalna geografija sveta
- dr. Mirko Pak – družbena in regionalna geografija
- dr. Milan Šifrer - geomorfologija

# Vidnejši predstavniki slovenske geografije – še dejavni<sup>+</sup>

- dr. Anton Gosar - turistična geografija
- dr. Milan Bufon – politična geografija
- dr. Andrej Črne – regionalno planiranje
- dr. Dušan Plut – hidrogeografija in varstvo okolja
- dr. Marijan M. Klemenčič – teorija geografije
- dr. Karel Natek – geomorfologija
- dr. Darko Ogrin – klimatogeografija
- dr. Marjan Ravbar – regionalno planiranje
- dr. Metka Špes – varstvo okolja
- dr. Jernej Zupančič – socialna geografija
- dr. Matej Gabrovec – geomorfologija in regionalna geografija
- dr. Drago Kladnik – regionalna geografija
- dr. Milan Orožen Adamič – geografija naravnih nesreč
- dr. Drago Perko – DMR
- dr. Andrej Mihevc – krasoslovje
- dr. Tadej Slabe – krasoslovje
- dr. Stanko Pelc – prometna geografija
- dr. Vladimir Drozg – družbene geografija
- dr. Ana Vovk Korže – varstvo okolja, pedogeografija
- dr. Karmen Kolnik – družbena geografija

# Utemeljitelji in najvidnejši predstavniki geografije na prostoru Slovenije


- Artur Gavazzi – prvi geograf na Ljubljanski univerzi
- Anton Melik
- Svetozar Ilešič
- Vladimir Klemenčič
- Ivan Gams

# Anton Melik

**Anton Melik**, slovenski geograf, \* 1. januar 1890, Črna vas, Slovenija, † 8. junij 1966, Ljubljana

•Anton Melik je bil priznani slovenski geograf

•Po njem se od leta 1976 imenuje Geografski inštitut Antona Melika (GIAM) ZRC SAZU, ki ga je na njegovo pobudo 1946 ustanovila Slovenska akademija znanosti in umetnosti



## Izbrana dela

- Jugoslavija. Zemljepisni pregled, I. del., Pota in cilji, Tiskovna zadruga, Ljubljana, 1920
- Jugoslavija. Zemljepisni pregled, II. del. Pota in cilji, Tiskovna zadruga, Ljubljana, 1923
- Zemljepis kraljevine Srbov, Hrvatov in Slovencev, Jugoslovanska knjigarna, Ljubljana 1923
- Kolonizacija Ljubljanskega barja, Tiskovna zadruga, Ljubljana 1927
- Slovenija I, Geografski opis. I, Splošni del, Slovenska matica, Ljubljana 1935
- Slovenija I, Geografski opis II, Splošni del, Slovenska matica, Ljubljana 1936
- Ljubljansko mostiščarsko jezero in dediščina po njem. SAZU, Ljubljana 1946
- Jugoslavija, Zemljepisni pregled, DZS, Ljubljana 1948
- Planine v Julijskih Alpah, SAZU, Ljubljana 1950
- Naša velika dela, Slovenski knjižni zavod, Ljubljana 1951
- Slovenija, I. zvezek, Opis slovenskih pokrajin, Slovenski alpski svet, Slovenska matica, Ljubljana 1954
- Amerika in ameriška Slovenija : popotni zapiski, DZS, Ljubljana 1956
- Geografski opis, II. zvezek, Opis slovenskih pokrajin, Štajerska s Prekmurjem in Mežiško dolino, Slovenska matica, Ljubljana 1957
- Geografski opis, III. zvezek, Opis slovenskih pokrajin. Posavska Slovenija, Slovenska matica, Ljubljana 1959
- Geografski opis slovenskih pokrajin, IV. zvezek, Slovensko Primorje, Slovenska matica, Ljubljana 1960.

# Svetozar Ilešič

**Svetozar Ilešič**, slovenski geograf, \* 8. junij 1907, Ljubljana,  
† 4. februar 1985, Ljubljana

• Bil je drugi upravnik Geografskega inštituta SAZU ter dolgoletni predstojnik Oddelka za geografijo Filozofske fakultete v Ljubljani

• član več domačih in tujih univerz

• Poleg pomembnih znanstvenih del je tudi avtor šolskih geografskih učbenikov


• Zagovarjal je enotno, kompleksno geografijo



## Najvidnejša dela

- Sistemi poljske razdelitve na Slovenskem, Ljubljana, 1950
- Afrika, Južna Azija, Avstralija z Oceanijo in južnim polarnim svetom, Ljubljana, 1957
- Pogledi na geografijo, Ljubljana, 1979
- Različne regionalne in obče geografski učbeniki in monografije za potrebe srednješolskega izobraževanja

# Ivan Gams

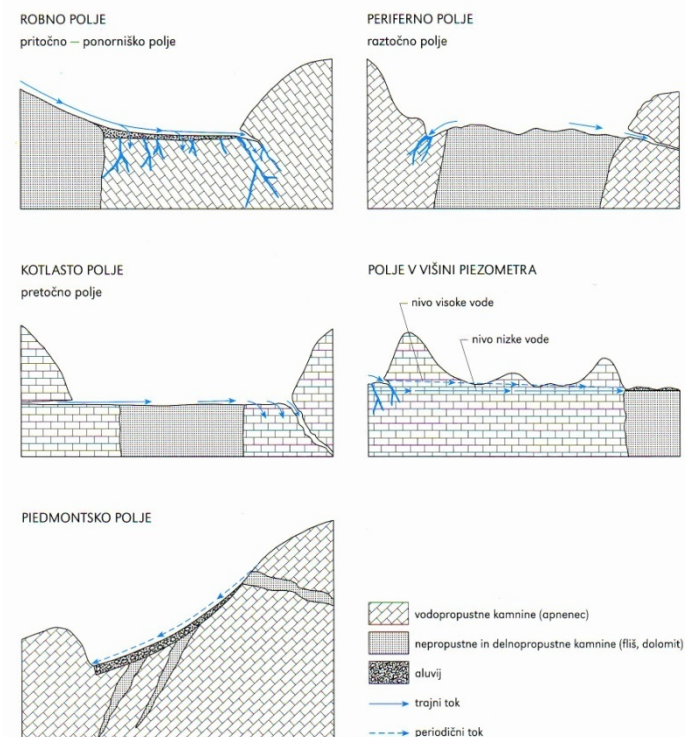


**Ivan Gams**, slovenski geograf, krasoslovec in akademik, \* 5. julij 1923, Slovenj Gradec

- Kot raziskovalec se je Ivan Gams ukvarjal s fizično geografijo, največ s krasom in postal najbolj znan in upoštevan slovenski krasoslovec
- Dopolnil je geografsko regionalizacijo Slovenije in preučeval geoekološko in klimatsko rajonizacijo Slovenije ter geomorfologijo nekaterih predelov Slovenije
- S pomočjo razvrstitve vremenskih postaj po relativni višini je dokazal vseslovenski obstoj najtoplejšega, termalnega pasu. Ugotavljal je vzroke za nihanje Triglavskega ledenika in sodeloval pri meritvah alpskih jezer
- Na področju naravnih nesreč še zdaj sodeluje pri preučevanju in je leta 1983 uredil prvi zbornik – Naravne nesreče v Sloveniji
- Najvidnejše rezultate je Gams dosegel pri tipizaciji kraških polj, preučevanju kraške erozije, oblik kontaktnega krasa in morfologije kapnikov. Bil je pobudnik za ustanovitev Mednarodne speleološke zveze

## Najvidnejši deli

- Kras : zgodovinski, naravoslovni in geografski oris (1974) - v 85 knjižnicah po Sloveniji
- Kras v Sloveniji v prostoru in času (2003) - v 85 knjižnicah po Sloveniji





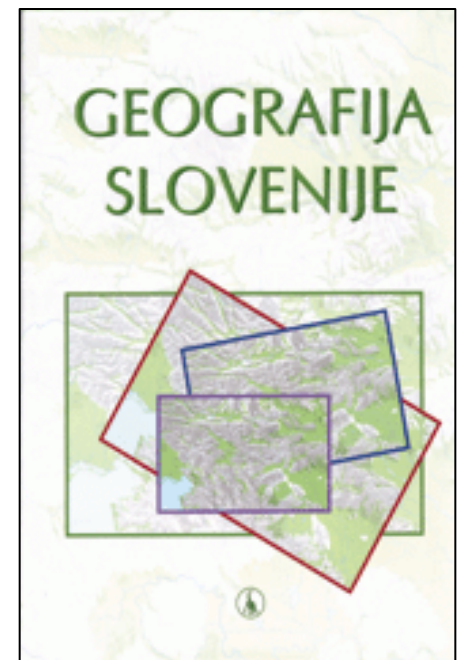



# Pregled glavne geografske literature o Sloveniji

- Pregled je zgolj osnoven, saj je nemogoče narediti popoln pregled vseh del, ki obravnavajo slovenske pokrajine
- Slovenska geografska bibliografija; izdaje od 1966-1993 (glej Cobiss)

# 1a. Slovenija v celoti

- Melik A. (1935-36): Slovenija
- Planina F. (1963): Slovenija in njeni kraji
- Ilešič S. (1997): Slovenske pokrajine 8v geografskem obzorniku)
- Krajevni leksikon Slovenije (1968-80)
- Krajevni leksikon Slovenije (1995)
- Krajevni leksikon Slovencev v Italiji: Tržaška in Goriška (1990-95)
- Gams I. (1996): Geografske značilnosti Slovenije
- Slovenija, pokrajine in ljudje (1998), 735 str. - na zalogi v 158 knjižnicah (po Cobiss)
- Fridl J. (1998): Geografski atlas Slovenije, 360 str. – na zalogi v 158 knjižnicah (po Cobiss)
- Gams I. in Vrišer I. (ur.) (1998): Geografija Slovenije, 501 str.



# Anton Melik (1935-36): Slovenija

• **MELIK, Anton Slovenija : geografski opis / Anton Melik. - V Ljubljani : Slovenska matica, 1935-1936. - 2 zv. (VIII, 700 str., pril.) : ilustr. ; 26 cm. - (Slovenija : geografski opis. 1, Splošni del / Anton Melik ; #zv. #1; 2) Bibliografija: str. 367-390 in 679-692 913(497.4) COBISS.SI-ID 28340481**

## ZALOGA PO SLOVENSКИH KNJIŽNICAH (49 knjižnic)

- Narodna in univerzitetna knjižnica, Ljubljana
- Narodni muzej Slovenije, Ljubljana
- Osrednja humanistična knjižnica FF, Ljubljana
- Slovenska akademija znanosti in umetnosti, Ljubljana
- Inštitut za narodnostna vprašanja, Ljubljana
- Inštitut za novejšo zgodovino, Ljubljana
- Matična knjižnica Kamnik
- Pedagoška fakulteta, Ljubljana
- Slovenski etnografski muzej, Ljubljana
- Muzej in galerije mesta Ljubljane
- Knjižnica Litija
- MK, Direktorat za kulturno dediščino, Ljubljana
- MOP, ARSO, Uradi za okolje, meteor. in monitoring, Lj.
- Urbanistični inštitut RS, Ljubljana
- Knjižnica Jožeta Udoviča, Cerknica
- Knjižnica Domžale
- Mestna knjižnica Grosuplje
- Knjižnica Toneta Seliškarka, Trbovlje
- Gimnazija Bežigrad, Ljubljana
- Osrednja knjižnica Kranj
- Knjižnica Ivana Tavčarja Škofja Loka
- Knjižnica dr. Toneta Pretnarja, Tržič
- Univerzitetna knjižnica Maribor
- Mariborska knjižnica
- Pokrajinski arhiv Maribor
- Miklošičeva knjižnica - FPNM, Maribor
- Koroška osrednja knjižnica dr. Franca Sušnika, Ravne
- Knjižnica Ivana Potrča, Ptuj
- Osrednja knjižnica Celje
- Knjižnica Šentjur
- Knjižnica Mirana Jarca Novo mesto
- Knjižnica
- Mestna knjižnica Piran - Biblioteca civica Pirano
- Mestna knjižnica Izola - Biblioteca civica di Isola
- Kosovelova knjižnica, Sežana
- Goriška knjižnica Franceta Bevka, Nova Gorica
- Mestna knjižnica in čitalnica Idrija
- Pokrajinska in študijska knjižnica, Murska Sobota
- Znanstveno-raziskovalno središče Koper
- Gimnazija Nova Gorica
- Srednja ekonomska šola Maribor
- Šolski center Ljubljana
- Gimnazija in srednja kemijska šola Ruše
- Policijska akademija, Ljubljana
- Gimnazija Koper
- Slovenska študijska knjižnica, Celovec
- Narodna in študijska knjižnica, Trst
- Osnovna šola Miklavž na Dravskem polju
- Mestna knjižnica Ljubljana 55998 Zasebne zbirke - knjižnice (eksperimentalno)

# 1a. Monografije posameznih slovenskih pokrajin

- Bračič V. (1976): Vinorodne Haloze : socialno-geografski problemi s posebnim ozirom na viničarstvo
- Bračič V. (1975): Ptujsko polje : historično socialnogeografska študija
- Bračič V. (1982): Gozdnate Haloze : socialnogeografska študija
- Bračič V. (1985): Dravinjske gorice s Podpohorskimi goricami in Savinskim : družbenogeografska študija
- Bračič V. (1985): Lendavske Gorice - družbenogeografska študija
- Gams I. (1959): Pohorsko Podravje
- Ilešič S. (1959): Glavne geografske poteze in problemi Pomurja
- Klemenčič V. (1959): Pokrajina med Snežnikom in Slavnikom
- Melik A. (1962): Bovec in Bovško
- Medved J. (1963): Socialnogeografski razvoj Mežiške doline zadnjih sto let
- Lah A. (1965): Ljubljansko barje...
- Titl J. (1965): Socialnogeografski problemi na koprskem podeželju
- Zgonik M. (1977): Dravska dolina : novejši razvoj kulturne pokrajine
- Žagar M. (1963): Gospodarska geografija Kozjanskega in nje problemi
- Vrišer I. (1963): Rudarska mesta Zagorje, Trbovlje, Hrastnik
- Belec B. (1986): Ljutomersko-ormoške gorice : agrarna geografija
- Kokole V. (1956): Gospodarska geografija in geografija naselij v področju med Savo in Sotlo
- Topole M. (1998): Mirnska dolina
- Topole M. (2003): Geografija občine Moravče
- Bela krajina in krajinski park Lahinja ( 2008), (OG FF)



# 1b. Zborniki o posameznih slovenskih pokrajinah

- Zborovanja slovenskih geografov: Jugovzhodna Koroška, 1970
- Zborovanja slovenskih geografov: Voglajnsko-Sotelska Slovenija, 1974
- Zborovanja slovenskih geografov: Zgornje Posočje, 1978
- Zborovanja slovenskih geografov: Mariborsko Podravje, 1979
- Zborovanja slovenskih geografov: Gorenjska, 1981
- Zborovanja slovenskih geografov: Dolenjska in Bela krajina, 1984
- Zborovanja slovenskih geografov: Notranjska, 1987
- Zborovanja slovenskih geografov: Primorje, 1990
- Zborovanja slovenskih geografov: Savinjska, 1993
- Zborovanja slovenskih geografov: Spodnje Podravje s Prlekijo, 1996
- 20. zborovanje slovenskih geografov: Pomurje : geografski pogledi na pokrajino ob Muri, 2009
- Vodniki Ljubljanskega geografskega društva (različna območja)



# Slovenske geografske revije

- **Geografski vestnik**, Ljubljana, izhaja od leta 1925, Zveza geografskih društev Slovenije
- **Geografski obzornik**, Ljubljana, izhaja od leta 1954, Zveza geografskih društev Slovenije
- **Geografski zbornik** (danes Acta geographica Slovenica), izhaja od leta 1952, Geografski inštitut Antona Melika ZRC SAZU
- **Geographica Slovenica**, izhaja od leta 1971, Inštitut za geografijo UL, do leta 2003  
Z združitvijo Geografskega zbornika in Geographice Slovenice je v letu 2003 nastala publikacija **Acta geographica Slovenica (Geografski zbornik)**, Geografski inštitut Antona Melika ZRC SAZU
- **Acta Carsologica**, Postojna, izhaja od leta 1955, Inštitut za raziskovanje krasa ZRC SAZU
- **Geografija v šoli**, izhaja od leta 1991, Zavod RS za šolstvo
- **Revija za geografijo**, izhaja od leta 2006, Oddelek za geografijo FF UM



# Tuže geografske revije 1

- **Annales of the Association of American Geographers**, Lawrence, ZDA
- **Bolletino della Societa geografica Italiana**, Rim, Italija
- **Cahiers de geographie du Quebec**, Kanada
- **Economic geography**, Worcester, ZDA
- **Die Erde**, Berlin
- **Die Erdkunde**, Bonn
- **L'espace géographique**, Pariz
- **Geoadria**, Zadar
- **Geoforum**, Oxford
- **Geografiska annaler**, Stockholm
- **Geografski horizont**, Zagreb
- **Hrvatski geografski glasnik**, Zagreb
- **Geographica polonica**, Varšava
- **Geographica Hlevetica**, Basel
- **Geographical Journal**, London
- **Geographical Magazine**, London
- **Geographical Review**, New York
- **Geographische Rundschau**, Nemčija
- **GeoJournal**, založba Springer

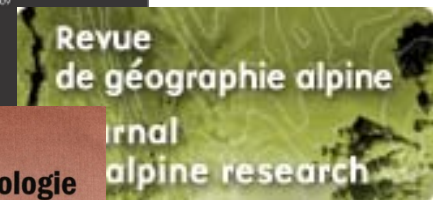









# Tuje geografske revije 2


- **Mitteilungen der Geographischen Gesellschaft in Wien, Dunaj**
- **National Geographic, New York**
- **Political Geography, Oxford**
- **Praxis Geographie, založba Springer**
- **Progress in Human Geography, London**
- **Progress in Physical Geography, London**
- **Revue de géographie alpine, Grenoble**
- **Teaching Geography, Harlow VB**
- **Zeitschrift für Geomorphologie, Berlin**

IGU – Mednarodna geografska zveza  
<http://www.igu-net.org/>



# Slovenske revije, ki prinašajo tudi geografsko vsebino

- **Annales, Series Historica Naturalis, ZRS**
- **Annales, Series Historica et Sociologia, ZRS**
- **Časopis za zgodovino in narodopisje, Maribor**
- **Ekonomska revija, Ljubljana**
- **Gea, Ljubljana**
- **Geologija, Ljubljana**
- **IB:informativni bilten. Zavod za makroekonomske analize in razvoj**
- **Kras, Komen**
- **Kronika: Časopis za slovensko krajevno zgodovino, Ljubljana**
- **Planinski vestnik, Ljubljana**
- **Proteus, Ljubljana**
- **Razprave, Društvo meteorologov Slovenije, Ljubljana**
- **Razprave in gradivo, Inštitut za narodnostna vprašanja, Ljubljana**
- **Slovenski etnograf, Ljubljana**
- **Teorija in praksa, Ljubljana**
- **Ujma, Ljubljana**
- **Urbani izziv, Ljubljana**
- **Zgodovinski časopis, Ljubljana**
- **Geomix, Ljubljana**
- **Humanistične paradigme, Koper**
- **Geodetski vestnik, Ljubljana**



# Slovenske revije, ki prinašajo tudi geografsko vsebino

Veliko člankov z geografsko vsebino izhaja tudi v različnih lokalnih zbornikih, kot so:

- Celjski zbornik,
- Jeklo in ljudje,
- Kranjski zbornik,
- Loški razgledi,
- Ptujski zbornik,
- Savinjski zbornik,
- Bistriški zapisi,
- ...

# Druga geografska literatura

- Znanstveni in raziskovalni elaborati
- Geografski raziskovalni zavodi:
  - GIAM: pleistocenski sedimenti, ilovice, gline, poplavna območja, hribovske kmetije, naravne nesreče, problemi varstva okolja, Slovenci v zamejstvu, socialni problemi v mestih,...demogeografija, agrarno geografske študije
  - IZRK: kataster jam (10.000), številne raziskave kraških pojavov, regionalne krasoslovne študije, hidrogeološke študije, odkritje jam ob gradnji avtocest, jamski sedimenti,...
- Drugi raziskovalni zavodi in inštituti:
  - Geološki zavod
  - ARSO (sem spada tudi nekdanji Hidrometeorološki zavod)
  - Kmetijski in gozdarski inštitut (pedologija,...)
  - Urad za makroekonomske analize in razvoj
  - Urad RS za prostorsko planiranje
  - Urbanistični inštitut

Pregled temeljnih raziskav s področja fizične geografije v  
Sloveniji  
- geomorfologija -

- Prve fizičnogeografske študije na Slovenskem so bile geomorfološke
- Prvi: F. Seidel (Kamniške in Savinjske Alpe), F. Kossmat, A. Winkler, A. Melik, A. Penck,...
- Tri raziskovalne smeri:
  - Morfogeneza na normalnem površju
  - Geomorfologija krasa
  - Pleistocenska poledenitev in učinki

# Pregled temeljnih raziskav s področja fizične geografije v Sloveniji

## - klimatogeografija -

- Prve klimatološke študije že v avstrooogrskem obdobju
- O. Reya: preučeval posamezne podnebne elemente v Sloveniji
- D. Furlan: padavine
- Meteorologi predvsem z vremenskimi tipi, burjo, nevihtami
- Bolj klimatogeografske raziskave so:
  - raziskave termalnega pasu,
  - naravne nesreče povzročene z vremenskimi ujmami
  - podnebni pogoji za izrabo tal
- podnebni tipi v Sloveniji (npr. D. Ogrin)

Pregled temeljnih raziskav s področja fizične geografije v  
Sloveniji  
- hidrogeografija -

- rečni režimi
- kolebanje Bohinjskega in Blejskega jezera
- I. Gams in M. Šifrer – snežišča v Julijskih Alpah in Kamniško-Savinjskih Alpah
- ledenika na Triglavu in Skuti – D. Meze
- kraška hidrologija
- problemi s pitno vodo
- preučevanje posameznih rek
- poplave, poplave na krasu
- onesnaževanje voda

Pregled temeljnih raziskav s področja fizične geografije v  
Sloveniji  
- fitogeografija -

- vegetacijska območja
- rastlinstvo naših Alp
- gozdna meja (R. Mareck)
- fitosociološke raziskave
- geografi:
  - vegetacijske razmere v Sloveniji
  - zgornja gozdna meja
  - vpliv podnebnih razmer na debelinski prirastek dreves



# Pregled temeljnih raziskav s področja fizične geografije v Sloveniji

## - pedogeografija -

- starost talnih tipov, izraba tal in krajinski sistemi (Albin Stritar)
- F. Lovrenčak – pedogeografske značilnosti posameznih slovenskih pokrajin , o prsteh v vrtačah in poplavnih območjih
- A. Vovk Korže – značilnosti prsti v Sloveniji

# Pregled temeljnih raziskav s področja varstva okolja v Sloveniji

- razvoj od 70 let dalje
- prve študije o onesnaženosti zraka in voda
- poškodovanost gozdov
- problematika divjih odlagališč odpadkov
- varstvo okolja v širšem pomenu

# Novejša literatura s področja fizične geografije v Sloveniji

- Kladnik D. (ur.) et al., 2005: Geografski terminološki slovar
- Gams I. (1996): Geografske značilnosti Slovenije
- Perko D. (ur.) et al., 1998: Slovenija, pokrajine in ljudje
- Fridl J. et al., 1998: Geografski atlas Slovenije
- Gams I. in Vrišer I. (ur.), 1998: Geografija Slovenije
- Plut D. in D. Ogrin, 2009: Aplikativna fizična geografija Slovenije
- Zych B. in Š. Mihelač (ur): Narava Slovenije
- Pavšič J. (ur.), 2006: Geološki terminološki slovar
- Gesla geološki razvoj Slovenije relief, podnebje, prst in druga v Enciklopediji Slovenije
- Likar M., Popit S. in S. Šturm, 2006: Geografske značilnosti Slovenije, učbenik za 3. letnik gimnazijskega in srednjega tehniškega strokovnega izobraževanja

# Geološke razmere v Sloveniji

- Buser S., Ramovš A., Drovenik M. in M. Pleničar, 1989: Geološki razvoj Slovenije. V: Enciklopedija Slovenije
- Pleničar M., 2004: Geologija. V: Narava Slovenije (Žych B. in Š. Mihelač, ur.)
- Verbič T., 1998: Kamnine. V: Geografski atlas Slovenije – Država v prostoru in času
- Buser S. in V. Draksler, 2010: Geološka karta Slovenije
- Pleničar, M., Ogorelec, B. in M. Novak, 2011: Geologija Slovenije

# Površje v Sloveniji

- Gabrovec M. in M. Hrvatin, 1998: Površje. V: Geografski atlas Slovenije – Država v prostoru in času
- Gams I., 1998: Relief. V: Geografija Slovenije
- Gams I., 1998: Kras. V: Geografija Slovenije
- Habič P., 1992: Kras in Karst in Slovenia. V: Slovenia – geographic aspects of a new independent european nation
- Horvat A., 2004: Erozija. V: Narava Slovenije (Zych B. in Š. Mihelač, ur.)
- Kunaver J., 2004: Relief. V: Narava Slovenije (Zych B. in Š. Mihelač, ur.)
- Natek K., 2003: Tipi površja v Sloveniji, GO
- Šifrer M., 1998: Površje v kvartarju. V: Geografski atlas Slovenije – Država v prostoru in času
- Gams I. (2003): Kras v Sloveniji v prostoru in času
- Komac B., 2007: Pobočni procesi in človek
- Zorn M., 2008: Erozijski procesi v slovenski Istri
- Perko D., 2001: Analiza površja Slovenije s stometrskim digitalnim modelom reliefa

# Podnebje Slovenije

- Frantar P., 2007: Geografski pregled vodne bilance Slovenije 1971-2000, GZ
- Gams I., 1996: Termalni pas v Sloveniji, GV
- Kastelec D., Rakovec J. in K. Zakšek, 2007: Sončna energija v Sloveniji Založba ZRC
- Ogrin D., 1996: Podnebni tipi v Sloveniji, GV
- Ogrin D., 2000: Nekatere topoklimatske značilnosti razporejanja temperature zraka in burje v razgibanem reliefu Slovenije, Dela
- Ogrin D., 2002: Podnebje v Sloveniji. V: Nesreče in varstvo pred njimi
- Ogrin D., 2003: Spreminjanje temperature zraka in padavin po letnih časih v Ljubljani in Trstu v obdobju 1851-2001, Dela
- Ogrin D., 2004: Vreme in podnebje. V: Narava Slovenije (Zych B. in Š. Mihelač, ur.)
- Petkovšek Z. in M. Trontelj, 1996: Pogledi na vreme, DZS
- Pristov N., 1996: Burja v Sloveniji, Ujma
- Trontelj M., 1997: Kronika izrednih vremenskih dogodkov v 20. stoletju
- Vrhovec T., 1998: Vreme. V: Geografski atlas Slovenije – Država v prostoru in času
- Vrhovec T., 2002: Padavine. V: Nesreče in varstvo pred njimi

# Vodovje Slovenije

- Frantar P., 2007: Geografski pregled vodne bilance Slovenije 1971-2000, GZ
- Bat M., 1997: Vodovje. V: Enciklopedija Slovenije
- Bat M. et al., 2003: Vodno bogastvo Slovenije, ARSO
- Bat M. in S. Uhan: Vode. V: Narava Slovenije (Zych B. in Š. Mihelač, ur.)
- Bičanić Z., 1998: Temperatura, slanost in gostota morske vode v Piranskem zalivu, GV
- Frantar P. in M. Hrvatin, 2005: Pretočni režimi v Sloveniji med letoma 1971-2000, GV
- Frantar P. (ur.), 2008: Vodna bilanca Slovenije 1971-2000, ARSO
- Hrvatin M., 1998: Pretočni režimi v Sloveniji, GZ
- Prestor J. et al., 2002: Podzemne vode. V: Nesreče in varstvo pred njimi
- Radinja D., 1990: Pokrajinske značilnosti Tržaškega zaliva in slovenskega morja ter njegov regionalni pomen. V: Primorje, Zbornik 15. zborovanja slovenskih geografov
- Ricther M., 2005: Naše morje, Okolja in živi svet Tržaškega zaliva
- Kolbezen M., 1998: Hidrografija. V: Geografija Slovenije (Gams I. in I. Vrišer, ur.)
- Kolbezen M. in J. Pristov, 1998: Površinski vodotoki in vodna bilanca Slovenije, HMZ RS

# Prsti Slovenije

- Grčman H. et al., 2004: Tla. V: Narava Slovenije (Zych B. in Š. Mihelač, ur.)
- Lovrenčak F., 1994: Pedogeografija, poglavje Prsti v Sloveniji, FF
- Lovrenčak F., 1998: Značilnosti prsti. V: Geografija Slovenije (Gams I. in I. Vrišer, ur.)
- Lovrenčak F., 1998: Prsti. V: Geografski atlas Slovenije – Država v prostoru in času
- Repe B., 2002: Soils of Slovenia. V: Slovenia, a Geographical Overview
- Repe B., 2002: Ogroženost slovenskih pokrajin zaradi degradacije prsti



# Rastje in živalstvo Slovenije

- Lovrenčak F. 1998: Rastlinstvo. V: Geografija Slovenije (Gams I. in I. Vrišer, ur.)
- Repe B., 2007: Naravna vegetacija Slovenije. Geografija v šoli
- Lovrenčak F., 1987: Zgornja gozdna meja v Julijskih Alpah in na visokih kraških planotah Slovenije, GZ
- Lovrenčak F., 2007: Zgornja gozdna meja slovenskih Alp, visokih kraških planot in Prokletij, Razprave FF
- Marinček L., 1987: Bukovi gozdovi na Slovenskem, Delavska enotnost
- Ogrin D., 1991: Vpliv padavinskih in temperaturnih razmer na debelinski prirastek dreves, GZ
- Mršič N., 1997: Biotska raznovrstnost v Sloveniji, Slovenija – “vroča točka”, URSVN
- Praprotnik N., 2004: Rastline. V: Narava Slovenije (Zych B. in Š. Mihelač, ur.)
- Sket B. 1998: Živalstvo. V: Geografija Slovenije (Gams I. in I. Vrišer, ur.)
- Sket B., 2003 et al. (ur.): Živalstvo Slovenije, TZS.
- Wraber T., 1993: Sredozemsko rastlinstvo na Slovenskem. V: Mediteran v Sloveniji
- Zupančič et al., 1987: Considerations on the phytogeographic division of Slovenia, Biogeographia

# Pregled temeljnih raziskav s področja družbene geografije v Sloveniji - demogeografija -

- Razvoj prebivalstva – F. Zwitter, D. Vogelник, Ž. Šifrer
- Rast prebivalstva in odvisnost od natalitete in mortalitete – D. Vogelник, V. Šircelj, J. Malačič
- Selitve, izseljevanje v tujino – Ž. Šifrer, R. Genorio, J. Malačič
- Migracije delovne sile po vojni – M. Natek, A. Gosar
- Doseljevanje v mesta, dnevne selitve – V. Leban, V. Klemenčič
- Agrarna prenaseljenost – S. Ilešič
- Tipologija demografskih območij – V. Klemenčič
- Podeželje – L. Gosar, V. Klemenčič, M. Ravbar
- Razporeditev preb. po nadm. višinah – D. Perko
- Manjšine – M. Bufon, V. Klemenčič, J. Župančič

# Pregled temeljnih raziskav s področja družbene geografije v Sloveniji - agrarna geografija -

- Knjiga Gospodarska in družbena zgodovina Slovencev, Zgodovina agrarnih panog v dveh knjigah (1970 in 1980)
- Agrarno gospodarstvo po regijah – B. Belec, V. Bračič, M. Jeršič, M. Vojvoda)
- Sistemi agrarnega izkoriščanja tal – I. Vrišer, S. Ilešič, V. Leban
- Spremembe zemljiških kategorij - I. Vrišer, v novejšem času F. Petek in M. Gabrovec
- Kmetovanje v gorskem svetu – C. Malovrh, J. Medved
- Socialnopošestne razmere – M. Natek
- Hribovske kmetije – D. Meze, M. Natek, M. Orožen
- Posamezne kmetij. panoge – B. Belec (vinogradništvo, sadjarstvo in hmeljarstvo), I. Vrišer (živinoreja), A. Melik, V. Fajgelj, M. Vojvoda (planinsko pašništvo)
- S. Ilešič – Sistemi poljske razdelitve v Sloveniji – najbolj temeljito delo v agrarni geografiji

# Pregled temeljnih raziskav s področja družbene geografije v Sloveniji - geografija industrije -

- Industrializacija Slovenije, Razvoj industrije v Sloveniji – I. Vrišer
- Opekarništvo – Geografski inštitut ZRC SAZU
- Soline – R. Savnik

# Pregled temeljnih raziskav s področja družbene geografije v Sloveniji - promet in turizem -

- Starejše prometne študije – M. Žagar, B. Mlinar, L. Gosar
- Novejše prometne študije – A. Černe, D. Fatur, o prometni dostopnosti – S. Pelc
- Turizem pri nas – J. Planina, M. Jeršič, A. Gosar

# Pregled temeljnih raziskav s področja družbene geografije v Sloveniji - geografija naselij -

- Zelo obsežne in natančne študije
- **Kmečka naselja in njihova fiziognomija – A. Meik, S. Vurnik**
- Funkcijska povezanost naselij z agrarno pokrajino – S. Ilešič, V. Kokole, M. Kos, M. Siadaritsh
- **Gorske kmetije – D. Meze, M. Natek**
- Preobrazba kmečkih naselij – M. Klemenčič, V. Klemenčič, A. Melik)
- **Funkcije slovenskih mest – V. Kokole**
- Vplivna območja naselij -I. Vrišer
- **Členitve mest – D. Rebernik, A. Rus**
- Mestna središča – M. Pak
- **Urbanizacija – V. Kokole, L. Gosar**
- Suburbanizacija – M. Ravbar
- **Veliko monografij o pomembnejših slovenskih mestih**

# Pregled temeljnih raziskav s področja družbene geografije v Sloveniji - politična geografija -

- Snov zajeta v številnih obsežnih zbornikih (sodelovanje geografov in zgodovinarjev), npr. Koroški zbornik, Slovensko Primorje in Isatra, Slovensko Porabje, Zbornik Koroške
- Narodne manjšine v Italiji in Avstriji – M. Bufon, V. Klemenčič, J. Župančič, L. Olas (Slovensko Porabje)
- Političnogeografske razprave – M. Bufon, V. Klemenčič, A. Gosar