

# Turistična geografija domače regije

Primeri geografskih osnov razvoja  
turizma v domači regiji

# Logarska dolina



# Logarska dolina

- geologija (apnenec) – strma pobočja, ostri vrhovi, prepadne stene
- nad gozdno mejo “divji” videz pokrajine
- delovanje ledenikov – značilna podoba “U doline”
- Matkov škaf, Okrešelj

# Matkov škaf

- kraterju podoben snežni kotel
- v spomladanskem času ga izdolbe 40 m visok slap.
- globok do 30 metrov, širok pol toliko
- rečica Jezera



# Okrešelj

- ledeniška amfiteatralna  
krnica pod strmimi  
stenami Turske gore,  
Rink, Križa in Mrzle  
gore.
- številni visokogorski  
kraški pojavi (škraplje,  
žlebiči) in
- pestra planinska flora



# Logarska dolina - vodovje

- 7 km dolga dolina:  
Kot, Plest, Log

## **Naravni spomeniki:**

- reka Savinja:
  - izvir slap Rinka – 90 m
  - Črna – drugi izvir
- slap Palenk - 78 m




# Logarska dolina - rastlinstvo

- več kot 70% prekrivajo gozdovi
- Logarjeva lipa - višina 24 m, obseg debla 485 cm, NS
- Macesen na Klemenči jami - obseg drevesa 450 cm, višina 28 m, starost 200 do 300 let, razglašen za naravni spomenik, NS
- Plesnikov brest - obseg 370 cm, višina 25 m
- Solčavska tisa - starost več kot 500 let, nenavadno debela, le 9 m visoka, NS




# Logarska dolina - rastlinstvo





# Solčavsko – ostale znamenitosti

- Igla - skalni obelisk, zaradi 2 m široke razpoke od daleč daje vtis ušesa igle
- Presihajoči studenec - polnil se je v presledkih 10 - 20 minut. Danes delovanje ni več periodično.
- Potočka zijalka - 109 m dolga jama pod Olševo
- Izvir kisle vode - bogata z železom in ogljikovim dioksidom, ob tektonskem prelomu, je pitna, pripisujejo ji zdravilno moč.



# Robanov kot – krajinski park


- preoblikoval ledenik, pustil za sabo morene.
- v srednjem delu dolino prekriva prod in
- potok Bela
- alpska dolina je dobila ime po prakmetiji Roban





# Logarska dolina – sledovi človeškega dela

- Olcarska bajta in lesena riža (drča) za spravilo lesa
- Planšarija Logarjeva koča (majerija) je ena redkih lesenih stavb (1930), ki je ohranila prvotno podobo.



# Golte

- kraška planota nad Mozirjem
- urejena smučišča - na višini 1200 do 1600 m nm.v., 50 ha
- krajinski park Golte so razglasili leta 1987 in obsega 1223 ha
- alpski vrt - 2 ha površin med hotelom in planinsko kočo, več sto pregledno označenih avtohtonih rastlin Kamniško-Savinjskih Alp. Urejene poti in varnostne ograje.





# Mozirski gaj

- uredili za državno razstavo 197
- 8 hektarjev
- 2 mio tulipan
- različne razstave cve





# Savinja – vodni šport

