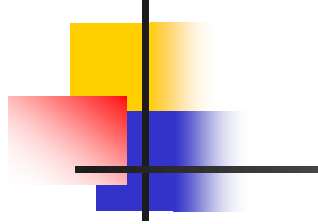




SLOVENIJA V EVROPI

Lega Slovenije
Prometne povezave





Evropa – Evrazija

- V meja Evrope – poteka po dogovorjeni meji: gorovje Ural, reka Ural, Kaspijsko jezero, Maniško podolje, Azovsko in Črno morje, Bospor, Dardanele
- Evropa ima zelo razčlenjen relief – veliko polotokov, zalivov in otokov. Je rezultat delovanja notranjih in zunanjih sil.

Naštejete večje polotoke, otoke, zalive...

- Razteza se od 35. do 70. vzporednika SGŠ.



Kontinenti

Delež površine kontinentov:

- Azija 29,3%
- Afrika 20,3%
- S Amerika 14,7%
- Latinska Amerika 13,8%
- Antarktika 8,9%
- Evropa 7% (2% celotne zemeljske oble)
- Avstralija 6%



Prebivalstvo

Delež števila prebivalcev:

- Azija 61,0%
- Afrika 13,3%
- Evropa 11,7%
- Latinska Amerika 8,4%
- S Amerika 5,1%
- Avstralija 0,5%
- Antarktika 0,0%



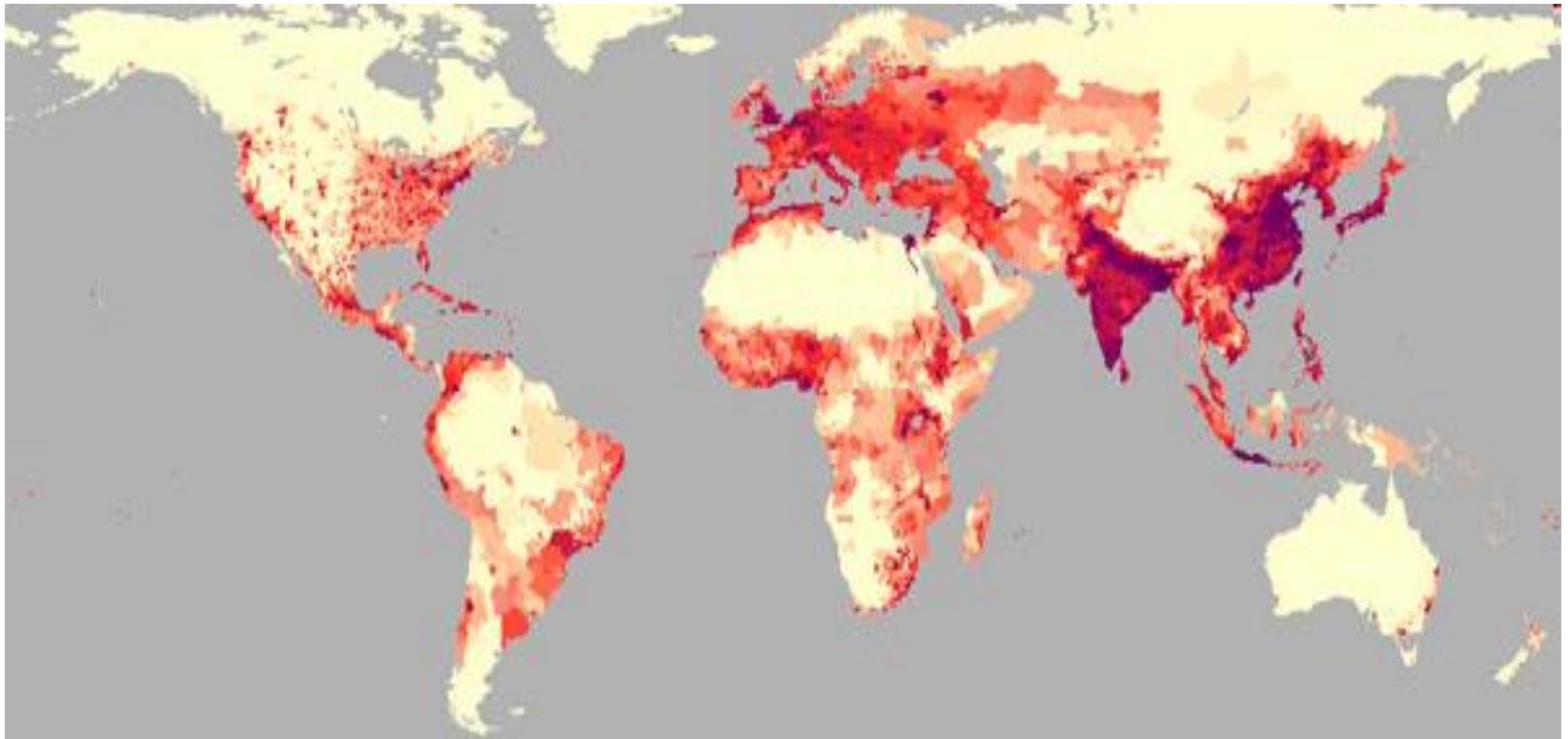
World Population by Continents

Continent	Human Beings (millions)
World	6,705
<u>Africa</u>	967
<u>The Americas and the Caribbean</u>	915
<u>Asia</u>	4,052
<u>Europe</u>	736
<u>Oceania</u>	35

World Population Density

(Map Source:

Center for International Earth Science Information Network)





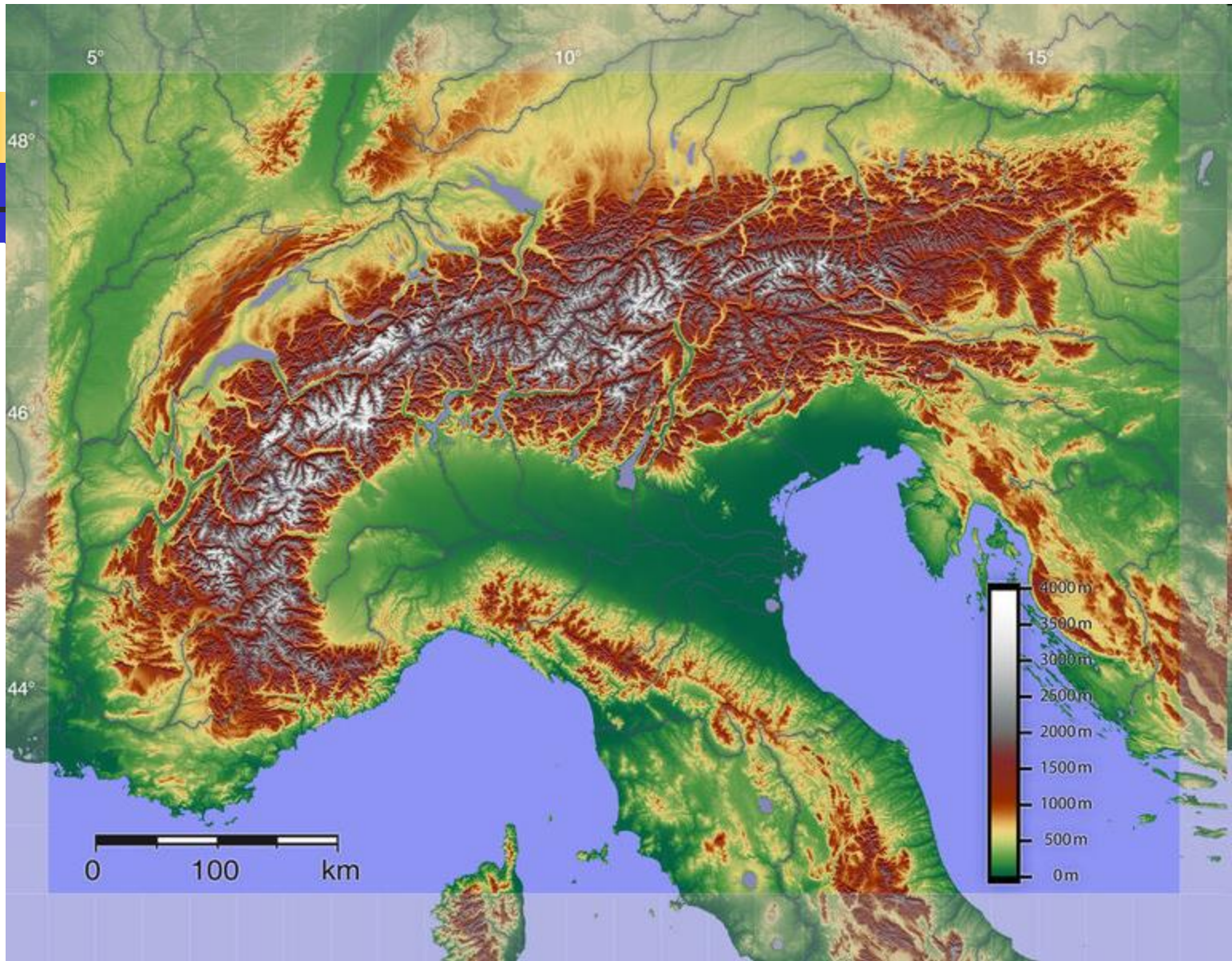
Evropa - statistika


- Površina: 10,180,000 km²
- Povprečna nm. v. je 340 m
- Najvišja gora: Elbrus (5642 m, Kavkaz);
Mont Blanc (4810 m)



Alpe

- so gorski sistem v osrednji Evropi, ki se razteza v 1200 km dolgem loku med Genovskim zalivom in reko Donavo pri Dunaju. So najvišje in najbolj gosto poseljeno gorovje Evrope.
- zavzemajo površino približno 200.000 km², na njihovem območju pa prebiva okoli 20 milijonov ljudi. Število prebivalcev se spreminja skozi letni čas, saj je za Alpe značilna sezonska in turistična poselitev v višjih predelih.









Sredozemsko morje

- je na zahodu z Gibraltarsko ožino povezano z Atlantskim oceanom, na severovzhod pa prek Dardanel z Marmarskim morjem (ki ga navadno obravnavajo kot del Sredozemskega morja) in prek Bosporja naprej v Črno morje. Sueški prekop na jugovzhodu povezuje Sredozemsko morje z Rdečim morjem.
- Površina Sredozemskega morja je 2,509 milijona km².
- Najseverneje se v Evropo zajeda Jadransko morje – Tržaški zaliv.



Sredozemsko morje

- Najgloblja točka (5121 m) leži jugozahodno od rta Matapan na Peloponezu, povprečna globina je 1370 m.
- Prostornina je 3,7 milijona kubičnih kilometrov.
- Zaradi šibke povezanosti z oceani je plimovanje v Sredozemlju na splošno majhno.
- Slanost - 38 promilov (višja od slanosti Atlantskega oceana).
- Ima negativno vodno bilanco: letno izhlapi 4690 km^3 vode, s padavinami in rečnimi pritoki pa se je vrne le 1830 km^3 . Tako bi se brez stalnega dotoka vode iz Atlantskega oceana skozi Gibraltarsko ožino gladina letno znižala za 1,4 m in se v približno 1500 letih izsušilo.





Tradicionalna turistična območja Evrope

- OBALE SREDOZEMSKEGA MORJA
- ALPE in ostala gorovja: Karpati, Krkonoši (Sudeti), Tatre (Beskidi), Pireneji, Apenini
- EVROPSKE PRESTOLNICE
- MESTA Z BOGATO KULTURNO DEDIŠČINO
- ZDRAVILIŠČA



EVROPSKA UNIJA

- Med večino 27 držav EU ni več mejnih kontrol, mnoge države so uvedle skupno valuto, vozniška dovoljenja pa veljajo po vsej EU.
- Če se odpravljate na evropske plaže, v gore ali zgodovinska mesta, bo verjetno cenejša tudi letalska vozovnica, saj je evropska zakonodaja v devetdesetih letih ukinila monopol letalskih družb in s tem okrepila konkurenco. Potnike zdaj ščiti zakonodaja EU, če ima let zamudo ali je odpovedan ali če se prtljaga izgubi ali poškoduje.
- Čekovna knjižica ali gotovina nista več nujno zlo na potovanju v Evropi. Če namreč vaša država uporablja evro, vam za dvig denarja ali plačilo s kartico v drugi državi iz območja evra ne bo treba plačati dodatnih stroškov.



EVROPSKA UNIJA

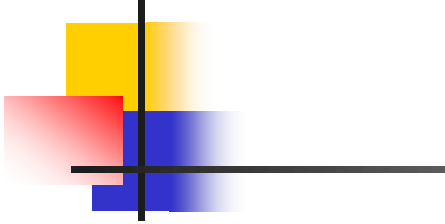
- Telefonski pogovori z družino in prijatelji doma so cenejši zaradi znižanja stroškov za klice iz tujine z mobilnega telefona (2007). Pocenilo se bo tudi pošiljanje kratkih sporočil.
- Tudi če se želite na dopustu popolnoma odklopiti od zunanjega sveta, lahko povsod v EU pokličete enotno telefonsko številko za klic v sili 112, če boste potrebovali nujno pomoč. Državljeni EU na počitnicah v eni od 27 držav EU so tudi upravičeni do brezplačne zdravstvene pomoči, če se znajdejo v težavah.
- Z novim potnim listom za živali pa lahko z vami odpotuje tudi vaš hišni ljubljencek.



Evropski prometni koridorji

Zasnova čezevropske transportne mreže, ki bi vključevala vse vrste transporta (cestni, železniški, vodni, letalski) in bi te do leta 2010 združilo po vsej Evropi.


- 10 Pan-evropskih koridorjev dorečenih na konferencah: Kreta 1994, Helsinki 1997
- Evropski turisti se do počitniških krajev, ki so do 1000 km oddaljeni še vedno najraje odpravljajo z lastnim prevozom.





Evropske pešpoti

- The **European long-distance paths** are a network of extremely long-distance footpaths that traverse Europe. While most long-distance footpaths in Europe are located in just one country or region, each of these numbered European long-distance paths passes through many different countries.
- The European long-distance paths were designated by the European Ramblers' Association.^[1] In general the routes make use of existing national and local trails such as the GR footpaths.
- E1 - Norway - Sweden - Denmark - Germany - Switzerland - Italy
- E2 - Scotland - England - Netherlands - Belgium - Luxembourg - France
- E3 - Spain - France - Belgium - Luxembourg - Germany - Czech Republic - Poland - Slovakia - Hungary - Romania - Bulgaria - Turkey
- E4 - Spain - France - Switzerland - Germany - Austria - Hungary - Romania - Bulgaria - Greece
- E5 - France - Switzerland - Germany - Austria - Italy
- E6 - Finland - Sweden - Denmark - Germany - Austria - Slovenia - Greece - Turkey
- E7 - Spain - Andorra - France - Italy - Slovenia - Hungary
- E8 - Ireland - England - Netherlands - Germany - Austria - Slovakia - Poland - Bulgaria
- E9 - Portugal - Spain - France - England - Belgium - Netherlands - Germany - Poland - Russia - Lithuania - Latvia - Estonia (the *European Coastal Path* or *Sentier Européen du Littoral*)
- E10 - Finland - Germany - Czech Republic - Austria - Italy - France - Spain
- E11 - Netherlands - Germany - Poland



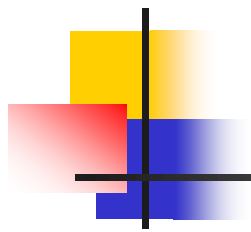
GLAVNE TURISTIČNE CESTNE poti po Evropi

1. AUTOSTRADA DEL SOLE – AVTOCESTA SONCA, ki poteka na relaciji:
Milano – Rim – Neapelj – Sicilija
2. AUTOROUTE DE SOLEIL – AVTOCESTA SONCA, ki poteka na relaciji:
Paris- Lyon – Marseille
3. E 80 – PANEVROPSKA AVTOCESTA poteka: (Madrid) – Barcelona –
Marseille – Milano – Trst – Ljubljana – Budimpešta – (Kijev)
4. Avstrijske avtoceste, ki prečkajo Alpe:
 - TAUERN AUTOBAHN – TURSKA AVTOCESTA: Salzburg – Beljak, predori
skozi Visoke ture (1340 m nm.v.)
 - PYHRN AUTOBAHN – PIRNSKA AVTOCESTA: Linz – Gradec
 - BRENNER AUTOBAHN – BRENNERSKA AVTOCESTA: München – Innsbruck
– Verona, preko 1350 m visokega istoimenskega prelaza
5. Švicarske avtoceste, ki prečkajo Alpe:
 - GOTTHARDROUTE – avtocesta skozi masiv St. Gotthard (16,5km dolg
predor): Basel – Luzern – Lugano – Milano
 - SAN BERNARDINO STRASSE – cesta preko prelaza San Bernardino,
povezuje: Liechtenstein – Chur – Belinzona - Lugano



Glavne trajektne povezave

- JADRANSKO MORJE: Trst, Benetke, Ancona, Bari (ITALIJA) – Igumenica, Patras (GRČIJA)
- -TIRENSKO MORJE: Genova, Livorno, Neapelj, Civitavecchia – otoki KORZIKA, SARDINJIA, SICILIJA
- EGEJSKO MORJE
- Zahodno Sredozemlje: Barcelona – BALEARI
- Doverska vrata: Calais (FRANCIJA) – Dover (VELIKA BRITANIJA)





LETALSKI PROMET

- J. Pučnik Brnik
- E. Rusjan Maribor – Slivnica
- Portorož – Sečovelje

- Gradec
- Celovec
- Dunaj
- Zagreb
- Trst
- Benetke
- Milano
- Pula
- Reka - Krk



Letališče ali aerodrom

- je površina na zemlji, vodi, snegu ali ledu, namenjena za pristajanje in vzletanje zrakoplovov ter nudi vse storitve za zadovoljevanje potreb, ki jih nastane zaradi te dejavnosti.
- sestavljeno iz dveh delov: zračnega in zemeljskega. Razlika med njima je v funkcijah, ki ju opravljata.



Namesto zaključka...

- Kdo bo potoval, kdo bodo turisti?
- Stopnja rodnosti v Sloveniji upada..

10 Places With the Lowest Total Fertility Worldwide

